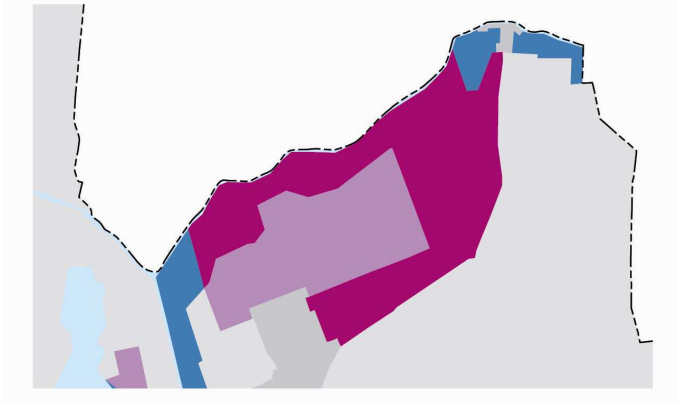


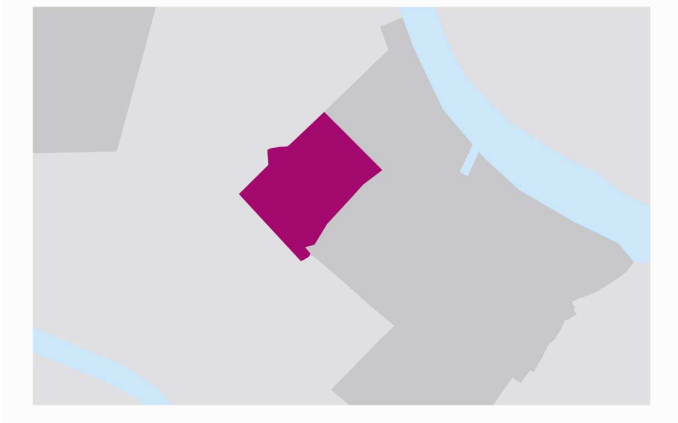
**Bijlage 8 Overige kaartwijzingen Verordening herziening 2011 29 februari 2012**

**(bollenteeltgebied, sierteeltgebied, glastuinbouwgebied, bedrijventerreinen, transformatiegebied, regionale keringen en detailhandel)**

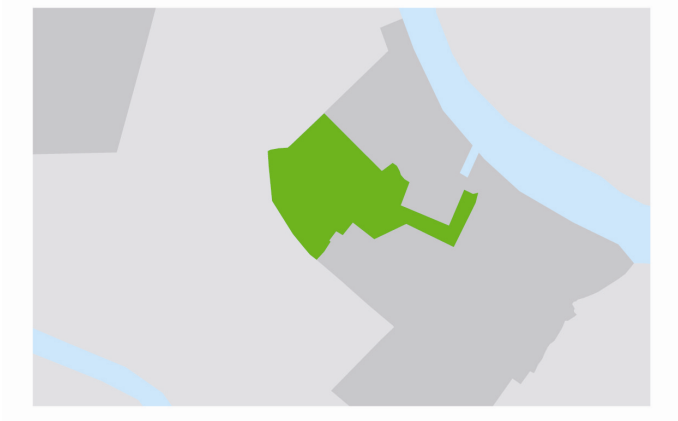
1002, 1003 Nieuwkoop, Nieuwveen en Aar-Amstelzone  
(kaart 2: donkerroze gebied; glastuinbouwgebied toegevoegd)



1004 Binnenmaas, vloeivelden Puttershoek (kaart 2: donkerroze gebied; glastuinbouwgebied toegevoegd)



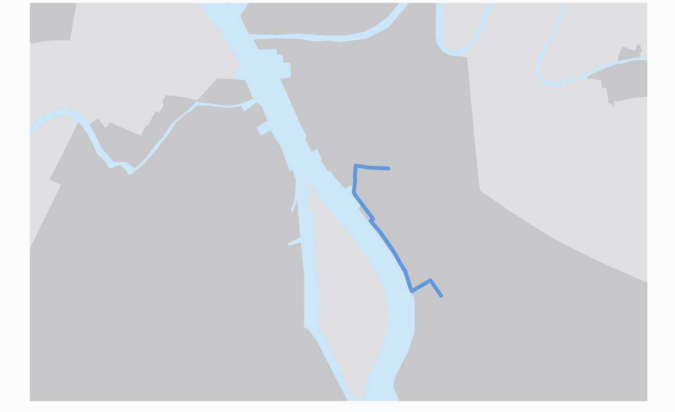
1005 Binnenmaas, Puttershoek (kaart 6: groene gebied; bedrijventerrein geschrapt)



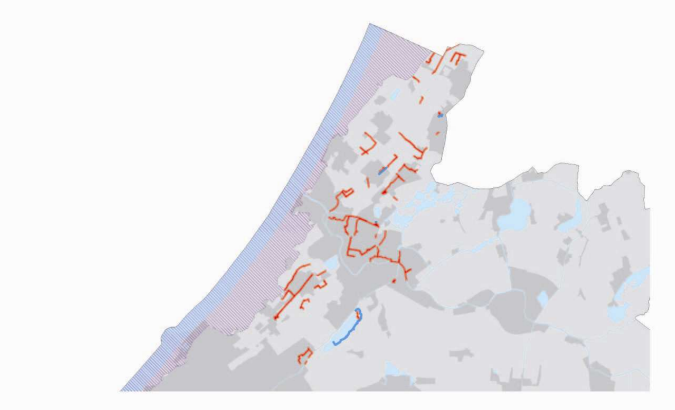
1302 Boskoop, Lansing (kaart 2: donkergroene gebied; sierteeltgebied geschrap)



1801 Alblasterdam, polder Nieuwland (kaart 8: blauwe lijn; regionale waterkering toegevoegd)



1802, 1803 Regionale waterkeringen (kaart 8: rode lijn; geschrap en blauwe lijn; toegevoegd)




2102 Den Haag, Ypenburg (kaart 6: rode gebied; gewijzigd in transformatiegebied)



2202 Hillegom, bedrijventerrein noordwest (kaart 6: groene gebied; bedrijventerrein geschrapt)



2301 Den Haag, Transvaal (kaart 6: groene gebied; deel bedrijventerrein geschrapt)



2503 Kaag en Braassem, Woubrugge (kaart 2: gele gebied; glastuinbouwgebied geschrapt)



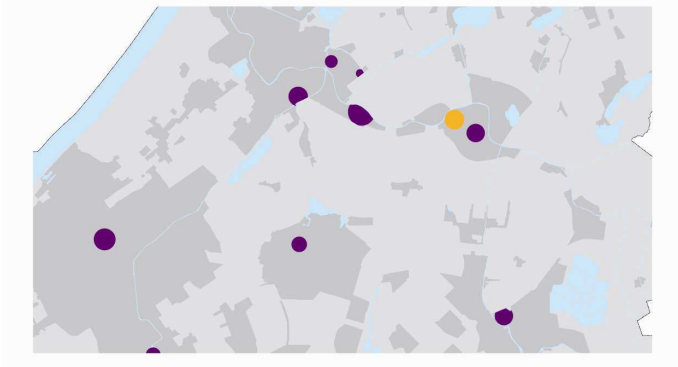
2801 Leiderdorp, Baanderij (kaart 6: groene gebied; deel bedrijventerrein geschrapt)



3201 Brielle, Vierpolders (kaart 2: donkerroze gebied; glastuinbouwgebied toegevoegd)



3305 Alphen aan den Rijn (kaart 7: oranje stip; nieuw regionaal winkelcentrum geschrapt)



3306 Lansingerland, Kruisweg (kaart 6: groene gebied; bedrijventerrein geschrapt)



3401, 3402 Katwijk, Het Eiland en Hoek de Rover (kaart 6: groene gebied; bedrijventerrein geschrapt en rode gebied; gewijzigd in transformatiegebied)



3801, 3802 Noordwijkerhout, Tespelduijn en Delfweg (kaart 2: bruine gebieden, bollenteeltgebied toegevoegd)



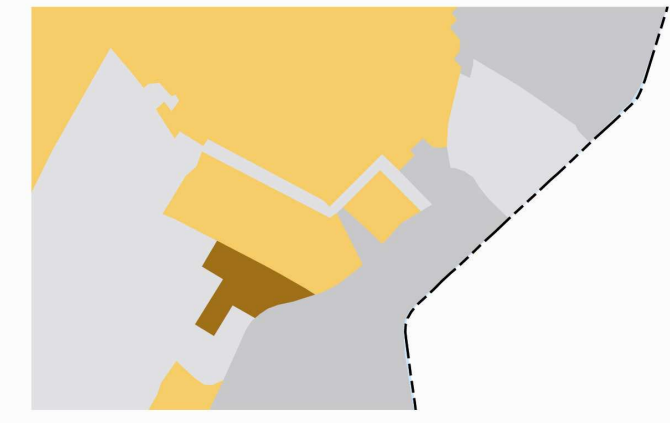
3803 Noordwijk, Bronsgeest (kaart 2: bruine gebied: bollenteeltgebied toegevoegd)



3804 Noordwijkerhout, 's-Gravendamseweg (kaart 2: bruine gebied; bollenteeltgebied toegevoegd)



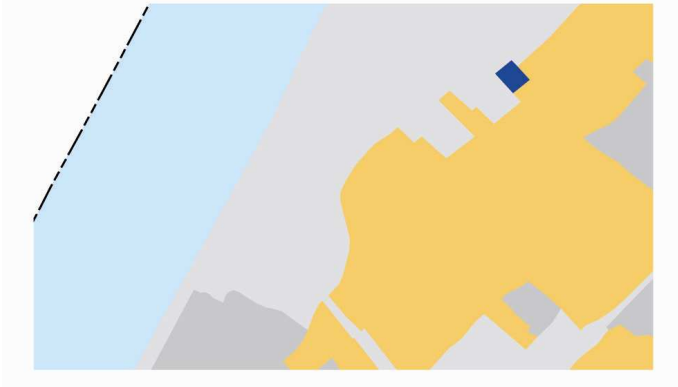
3805 Lisse, Keukenhof (kaart 2: bruine gebied; bollenteeltgebied toegevoegd)



3806 Warmond, Greenib-terrein (kaart 2: bruine gebied; bollenteeltgebied toegevoegd)



4401 Noordwijk, Duindamseweg (kaart 2: donkerblauwe gebied; bollenteeltgebied geschrapt)



4503, 4504 Pijnacker-Nootdorp, Delfgauw en Oostland

(kaart 2: gele gebied: glastuinbouwgebied geschrapt, roze gebied; glastuinbouwgebied toegevoegd)



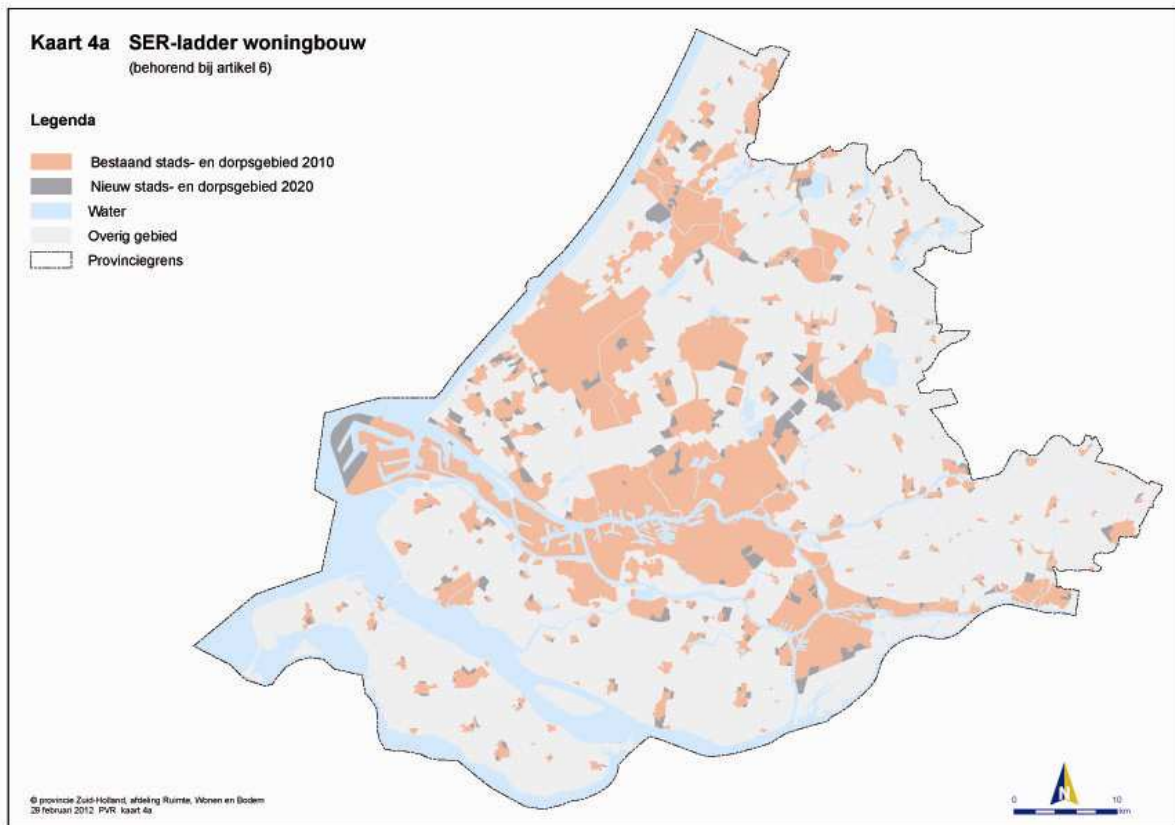
5101 Bodegraven, Rijnhoek (kaart 6: groene gebied; bedrijventerrein geschrapt)



5103 Reeuwijk, Zoutmanterrein (kaart 6: groene gebied: bedrijventerrein geschrapt)



## Kaart 4a SER-ladder woningbouw



## Kaart 5 Kantoren

