




















# Wijzigingen functiekaart Actualisering 2011 Provinciale Structuurvisie

Bijlage 1a




provincie **HOLLAND**  
ZUID

## Legenda




### Wijziging naar:


-  Stads- en dorpsgebied
-  Stads- en dorpsgebied met hoogwaardig openbaar vervoer
-  Bedrijventerrein
-  Glastuinbouwgebied
-  Glastuinbouwbedrijvengebied
-  Transformatiegebied
-  Agrarisch landschap
-  Stedelijk groen buiten de contour
-  Natuurgebied
-  Recreatiegebied
-  Verblifsrecreatiegebied
-  Ecologische verbinding
-  Regionale railverbinding
-  Stedelijke centra
-  Stedelijk subcentrum
-  Zoeklocatie recreatie
-  Zoeklocatie verblifsrecreatie

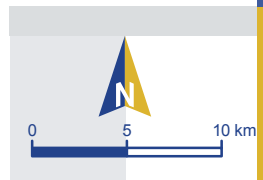
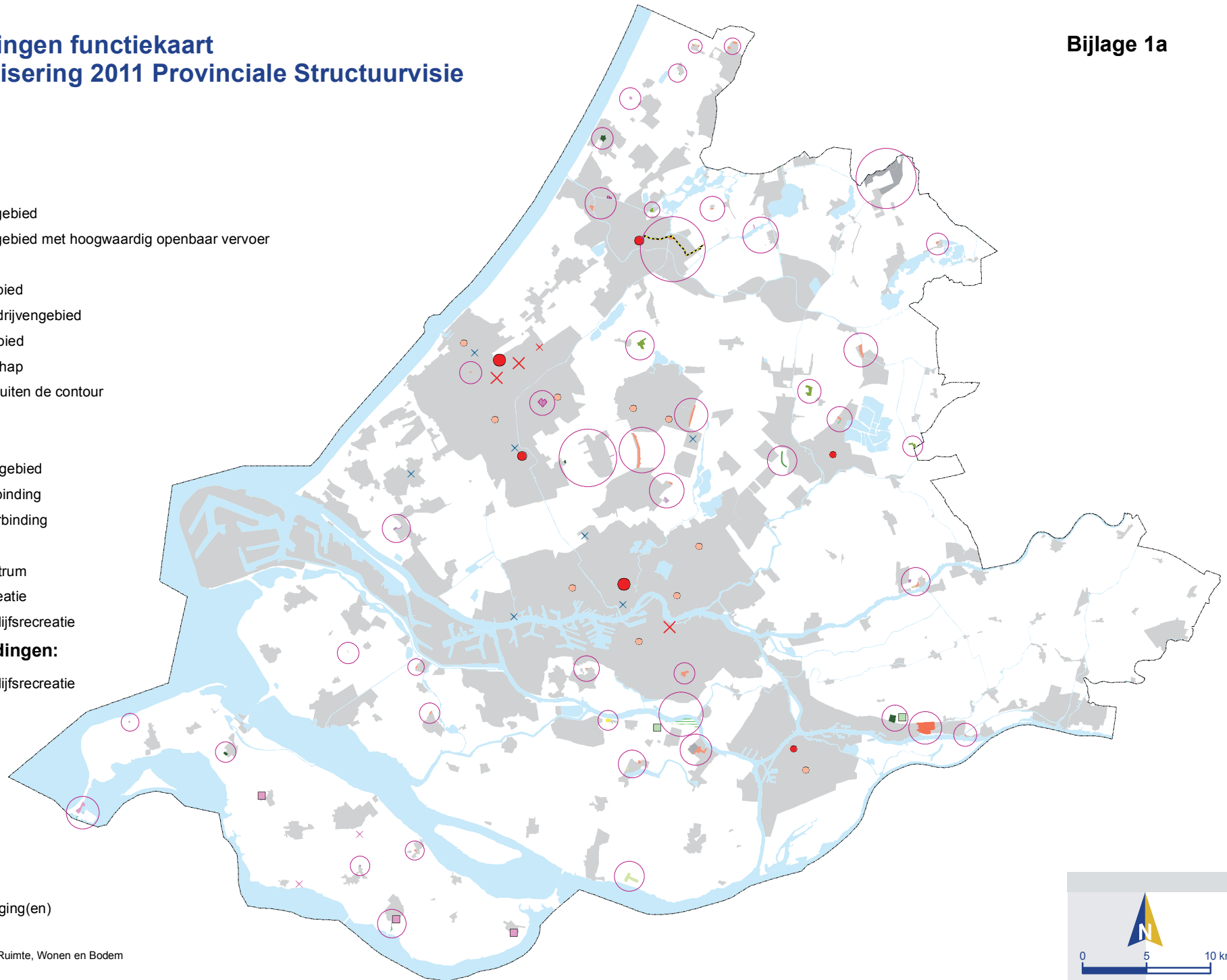
### Geschrapte aanduidingen:

-  Zoeklocatie verblifsrecreatie
-  Stedelijke centra
-  Kenniscentrum

### Overig

-  Stedelijk gebied
-  Water
-  Provinciegrens

-  Locatie met wijziging(en)





# Wijzigingenkaart Actualisering 2011 Provinciale Verordening Ruimte

provincie  
ZUID HOLLAND

Bijlage 1b

## Legenda

### Wijziging van:

- Bebouwingscontouren (kaart 1)
- Concentratiegebieden (kaart 2)
- Ecologische Hoofdstructuur (kaart 3)
- Kantoren (kaart 5)
- Bedrijventerreinen (kaart 6)
- Detailhandel (kaart 7)
- Regionale waterkeringen (kaart 8)
- Landgoedbiotopen (kaart 12)

### Geschrapte aanduiding:

- Rijksbufferzone (kaart 4)
- Nationaal landschap (kaart 4)

### Overig

- Stedelijk gebied
- Water
- Provinciegrens
- Locatie met wijziging(en)

