




















Wijzigingen functiekaart Actualisering 2011 Provinciale Structuurvisie

Bijlage 1a




provincie **HOLLAND**
ZUID

Legenda




Wijziging naar:


-  Stads- en dorpsgebied
-  Stads- en dorpsgebied met hoogwaardig openbaar vervoer
-  Bedrijventerrein
-  Glastuinbouwgebied
-  Glastuinbouwbedrijvengebied
-  Transformatiegebied
-  Agrarisch landschap
-  Stedelijk groen buiten de contour
-  Natuurgebied
-  Recreatiegebied
-  Verblifsrecreatiegebied
-  Ecologische verbinding
-  Regionale railverbinding
-  Stedelijke centra
-  Stedelijk subcentrum
-  Zoeklocatie recreatie
-  Zoeklocatie verblifsrecreatie

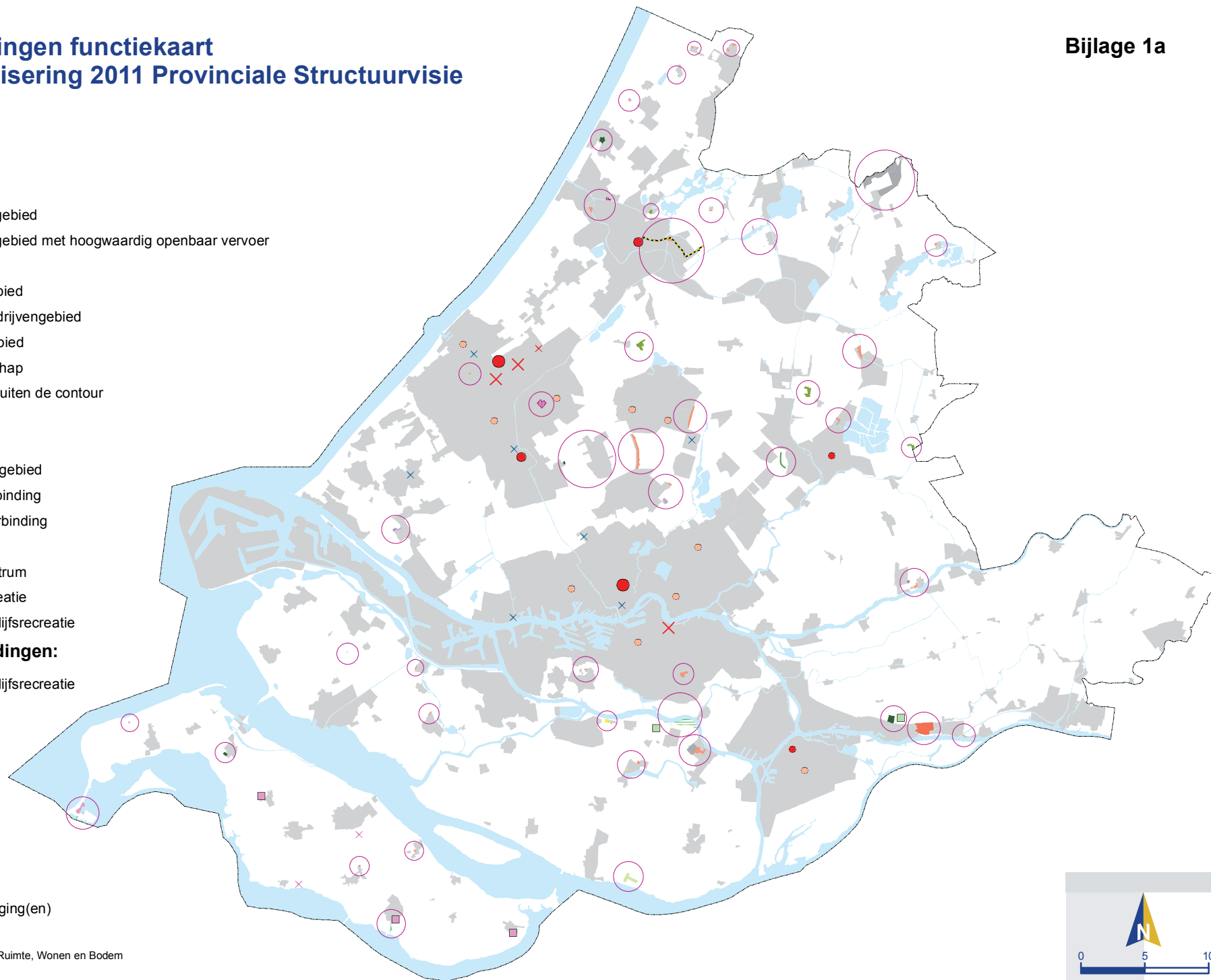
Geschrapte aanduidingen:

-  Zoeklocatie verblifsrecreatie
-  Stedelijke centra
-  Kenniscentrum

Overig

-  Stedelijk gebied
-  Water
-  Provinciegrens

-  Locatie met wijziging(en)













Wijzigingenkaart Actualisering 2011 Provinciale Verordening Ruimte

provincie
ZUID HOLLAND



Bijlage 1b

Legenda


Wijziging van:

-  Bebouwingscontouren (kaart 1)
-  Concentratiegebieden (kaart 2)
-  Ecologische Hoofdstructuur (kaart 3)
-  Kantoren (kaart 5)
-  Bedrijventerreinen (kaart 6)
-  Detailhandel (kaart 7)
-  Regionale waterkeringen (kaart 8)
-  Landgoedbiotopen (kaart 12)

Geschrapte aanduiding:

-  Rijksbufferzone (kaart 4)
-  Nationaal landschap (kaart 4)

Overig

-  Stedelijk gebied
-  Water
-  Provinciegrens
-  Locatie met wijziging(en)

