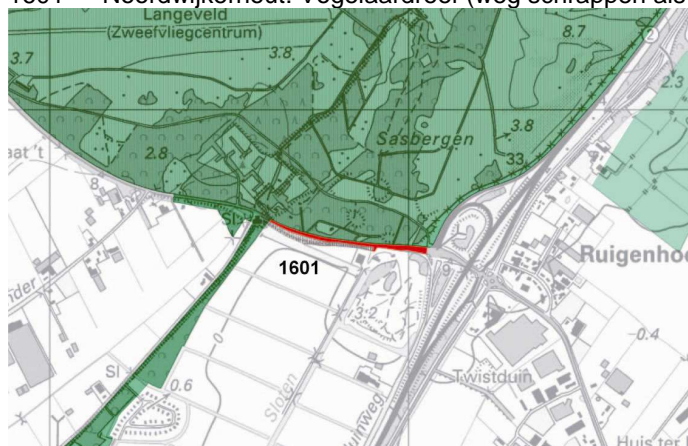


**Bijlage 6 Correcties EHS kaartwijzigingen Verordening herziening 2011 29 februari 2012**  
**(rood= schrappen, geel = toevoegen, blauw = wijzigen)**

1406 Oude-Tonge: jachthaven (recreatiegebied schrappen als EHS)



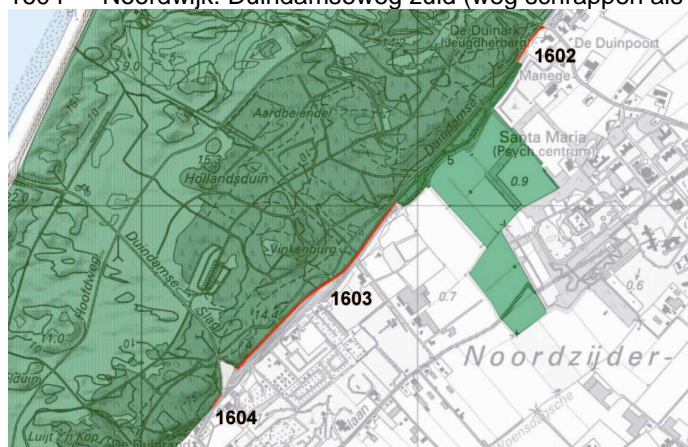
1601 Noordwijkerhout: Vogelaardreef (weg schrappen als EHS)



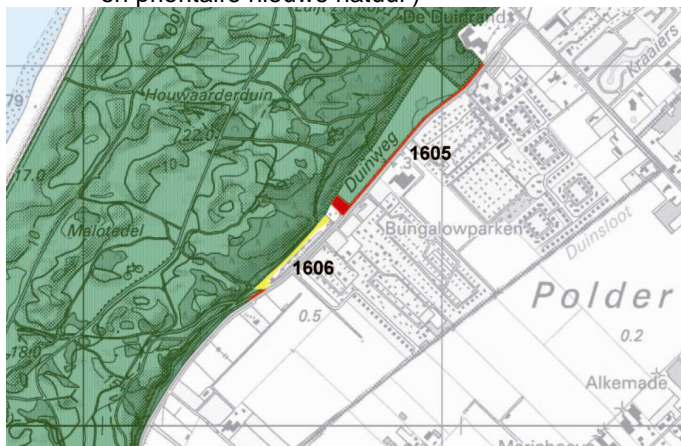
1602 Noordwijk: Duindamseweg noord (weg schrappen als EHS)

1603 Noordwijk: Duindamseweg midden (weg schrappen als EHS)

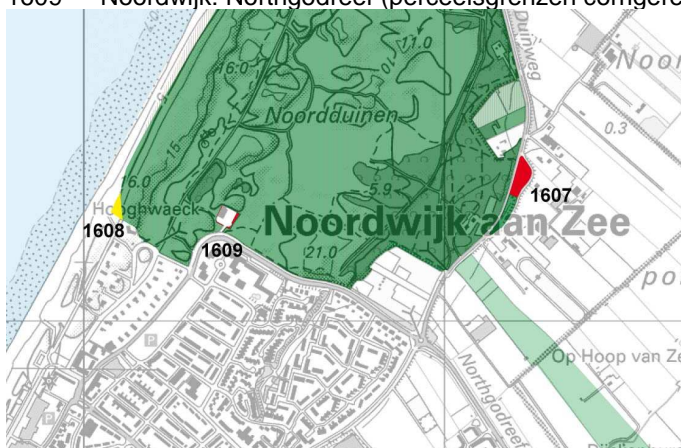
1604 Noordwijk: Duindamseweg zuid (weg schrappen als EHS)



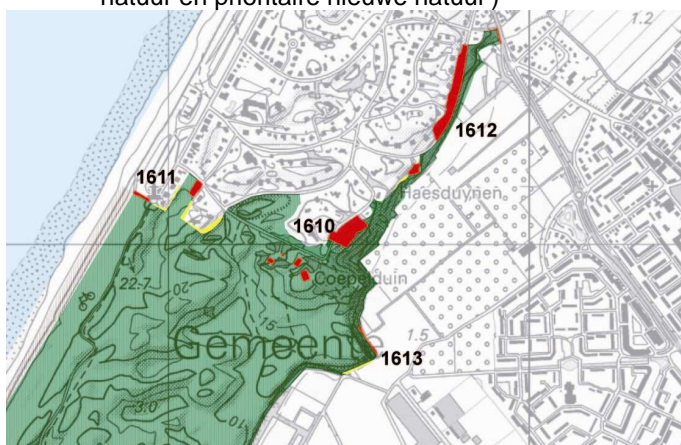
- 1605 Noordwijk: Duinweg noord (weg en perceel schrappen als EHS)
- 1606 Noordwijk: Duinweg midden (weg schrappen als EHS en perceel toevoegen als 'bestaande natuur en prioritaire nieuwe natuur')



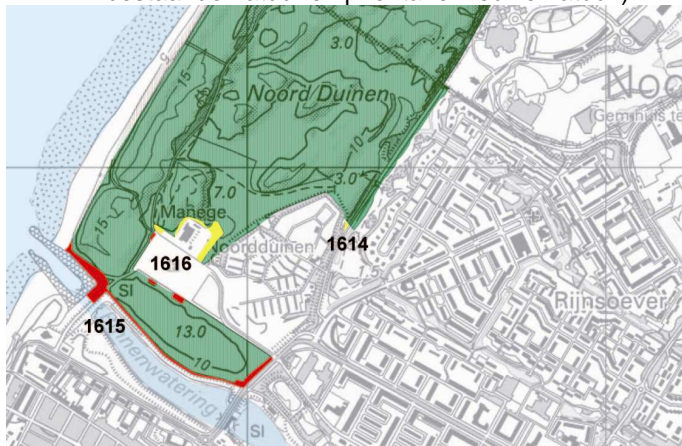
- 1607 Noordwijk: Duinweg zuid (perceel schrappen als EHS)
- 1608 Noordwijk: Hooghwaeck (perceel toevoegen als 'bestaande natuur en prioritaire nieuwe natuur')
- 1609 Noordwijk: Northgodreef (perceelsgrenzen corrigeren)



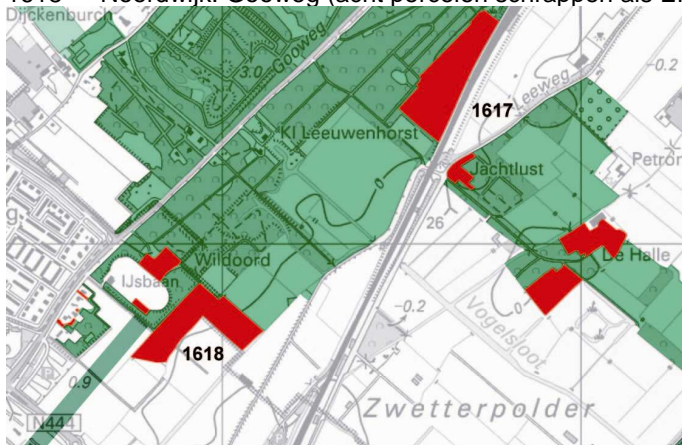
- 1610 Noordwijk: Coepelduin zuidoost (vijf percelen schrappen als EHS)
- 1611 Noordwijk: Coepelduin west (twee percelen schrappen als EHS en twee percelen toevoegen als 'bestaande natuur en prioritaire nieuwe natuur')
- 1612 Noordwijk: Koepelweg (drie percelen schrappen als EHS en perceel toevoegen als 'bestaande natuur en prioritaire nieuwe natuur')
- 1613 Noordwijk: Coepelduin zuid (perceel schrappen als EHS en perceel toevoegen als 'bestaande natuur en prioritaire nieuwe natuur')



- 1614 Katwijk: Coepelduin zuidoost (perceel toevoegen als 'bestaande natuur en prioritair nieuwe natuur')
- 1615 Katwijk: Coepelduin zuidwest (twee oeverstroken en een perceel schrappen als EHS)
- 1616 Katwijk: Coepelduin zuid (drie percelen schrappen als EHS en drie percelen toevoegen als 'bestaande natuur en prioritair nieuwe natuur')



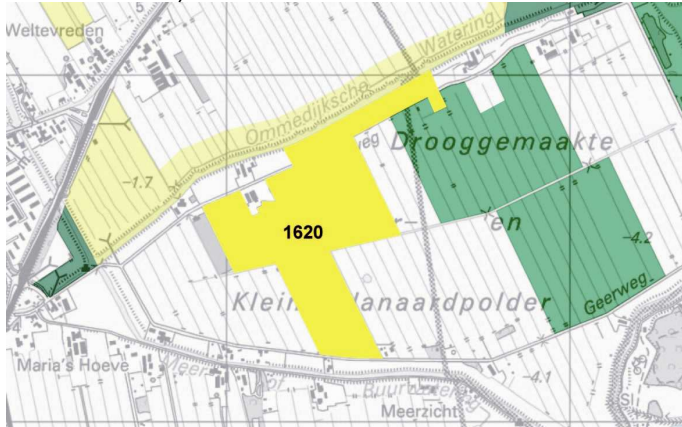
- 1617 Noordwijkerhout: Leeuwenhorst (vier percelen schrappen als EHS)
- 1618 Noordwijk: Gooweg (acht percelen schrappen als EHS)



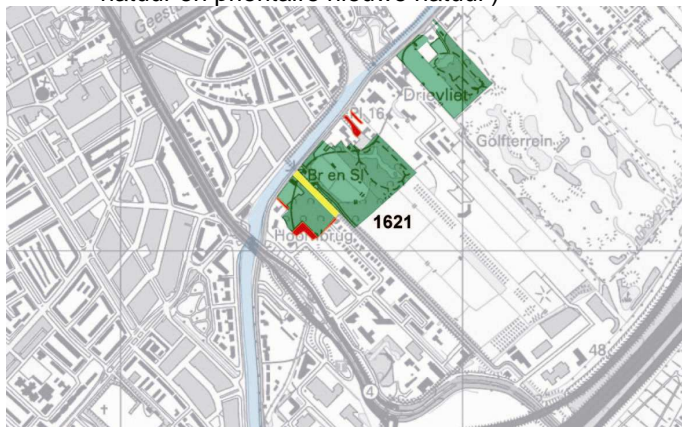
- 1619 Den Haag: Scheveningen (twee percelen schrappen als EHS)



1620 Leidschendam: Geerpolder (vier percelen toevoegen als 'bestaande natuur en prioritaire nieuwe natuur')

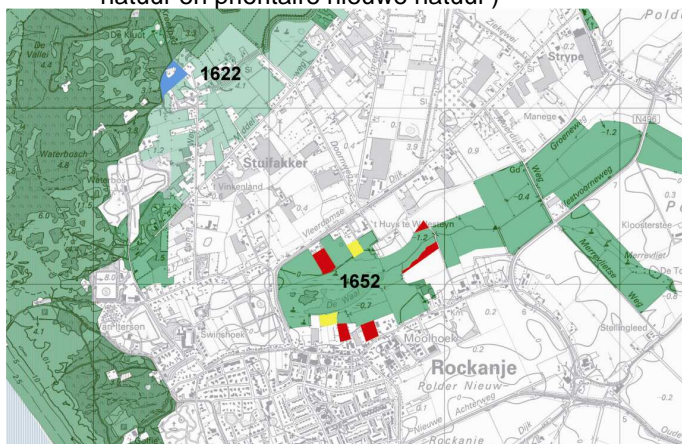


1621 Rijswijk: Hoornbrug (vier percelen schrappen als EHS en een perceel toevoegen als 'bestaande natuur en prioritaire nieuwe natuur')



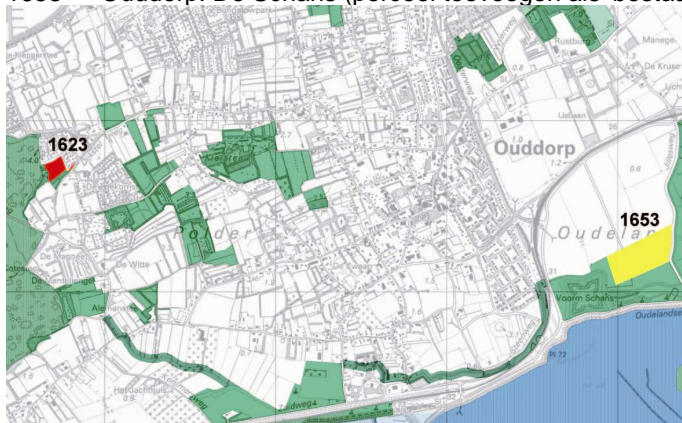
1622 Westvoorne: Kreekpad (perceel wijzigen van 'overige nieuwe natuur' in 'bestaande natuur en prioritaire nieuwe natuur')

1652 Rockanje: De Waal (vijf percelen schrappen als EHS en twee percelen toevoegen als 'bestaande natuur en prioritaire nieuwe natuur')

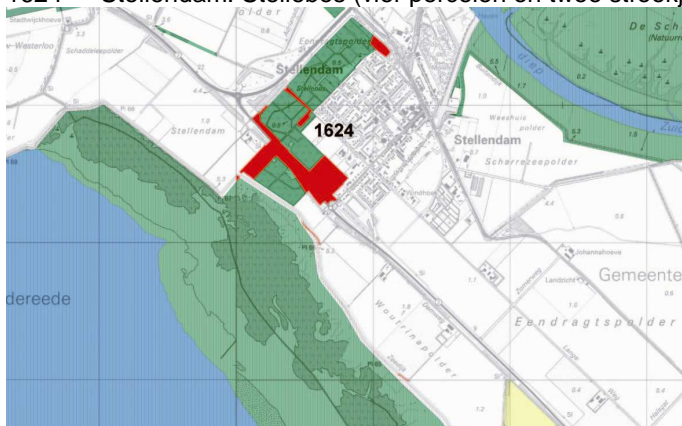


1623 Ouddorp: Westduinen (twee percelen schrappen als EHS)

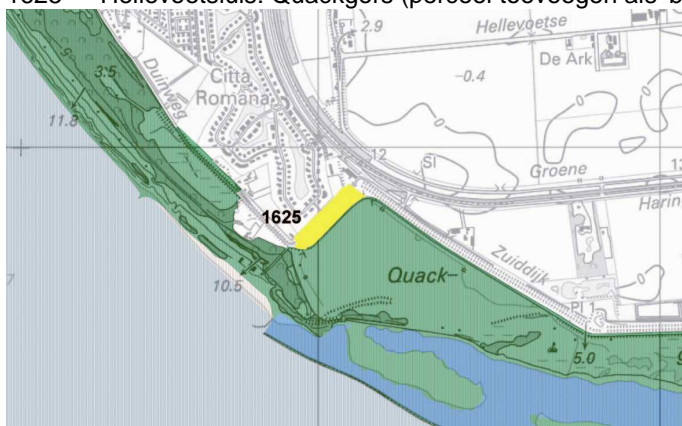
1653 Ouddorp: De Schans (perceel toevoegen als 'bestaande natuur en prioritaire nieuwe natuur')



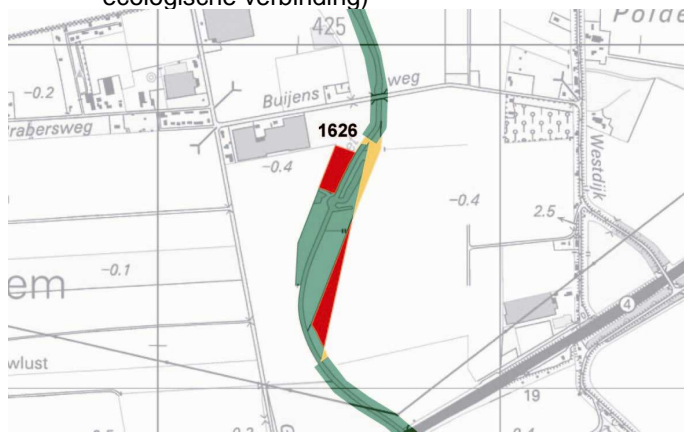
1624 Stellendam: Stellebos (vier percelen en twee strookjes schrappen als EHS)



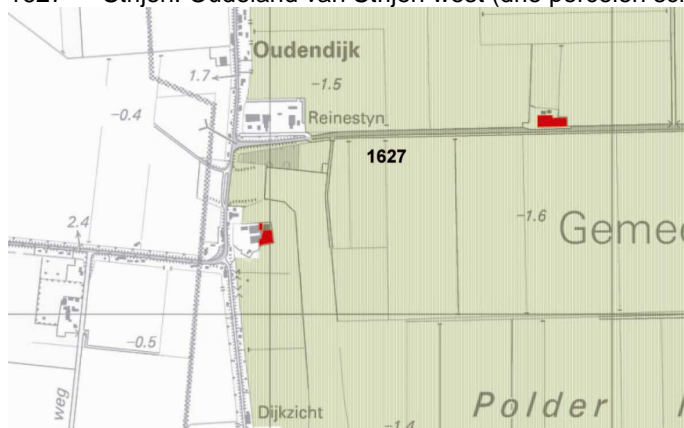
1625 Hellevoetsluis: Quackgors (perceel toevoegen als 'bestaande natuur en prioritaire nieuwe natuur')



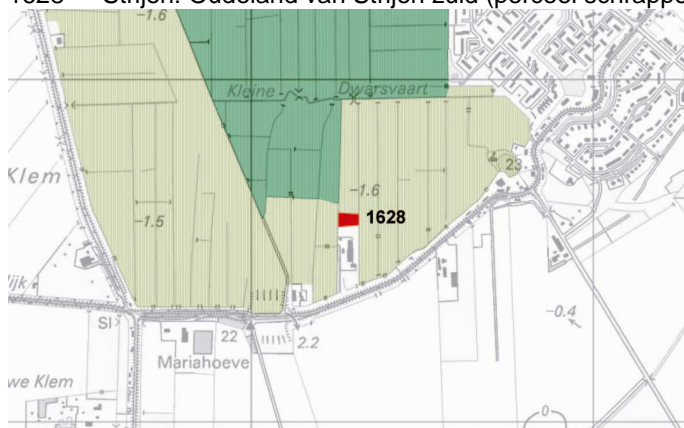
1626 Oud-Beijerland: De Vliet (twee percelen schrappen als EHS en twee stukjes toevoegen als ecologische verbinding)



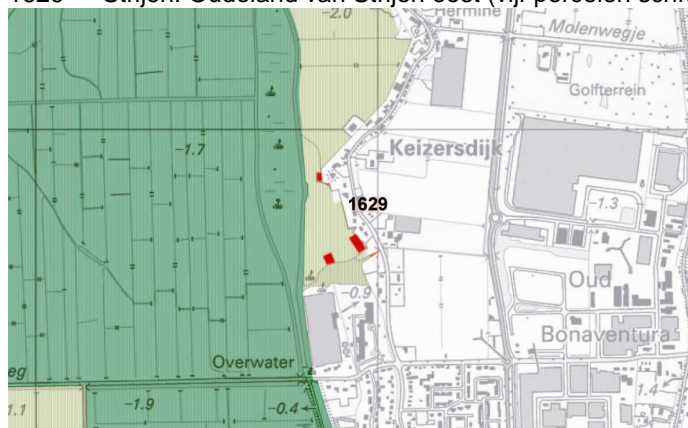
1627 Strijen: Oudeland van Strijen west (drie percelen schrappen als EHS)



1628 Strijen: Oudeland van Strijen zuid (perceel schrappen als EHS)

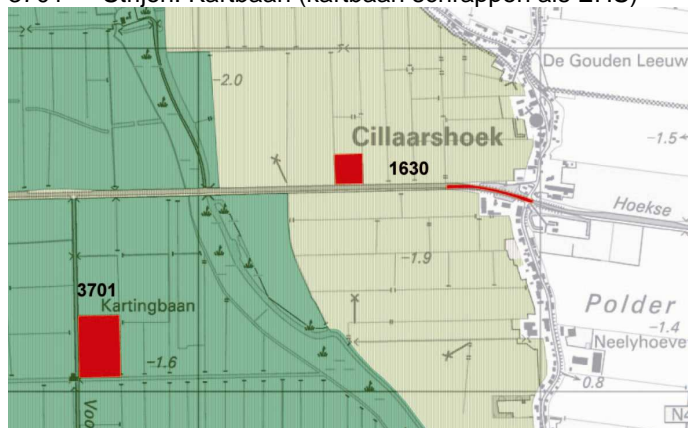


1629 Strijen: Oudeland van Strijen oost (vijf percelen schrappen als EHS)

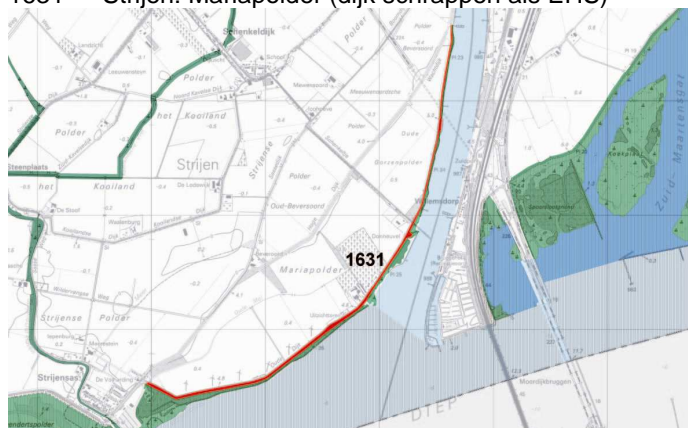


1630 Strijen: Oudeland van Strijen noord (drie percelen schrappen als EHS en een perceel toevoegen als 'blijvend agrarisch gebied binnen Natura 2000')

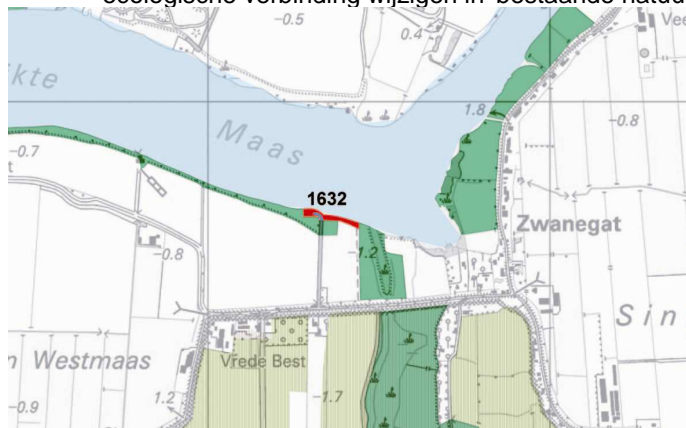
3701 Strijen: Kartbaan (kartbaan schrappen als EHS)



1631 Strijen: Mariapolder (dijk schrappen als EHS)

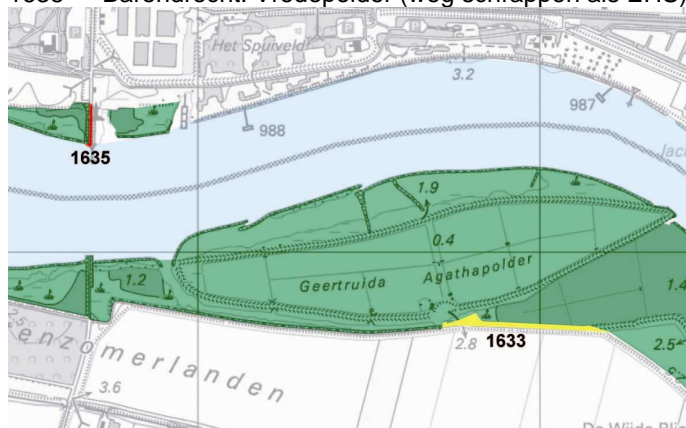


1632 Binnenmaas: Binnenbedijkte Maas (perceel aan de zuidoever schrappen als EHS en stukje ecologische verbinding wijzigen in 'bestaande natuur en prioritaire nieuwe natuur')



1633 Binnenmaas: Geertruide Agathapolder (perceel toevoegen als 'bestaande natuur en prioritaire nieuwe natuur')

1635 Barendrecht: Vredepolder (weg schrappen als EHS)

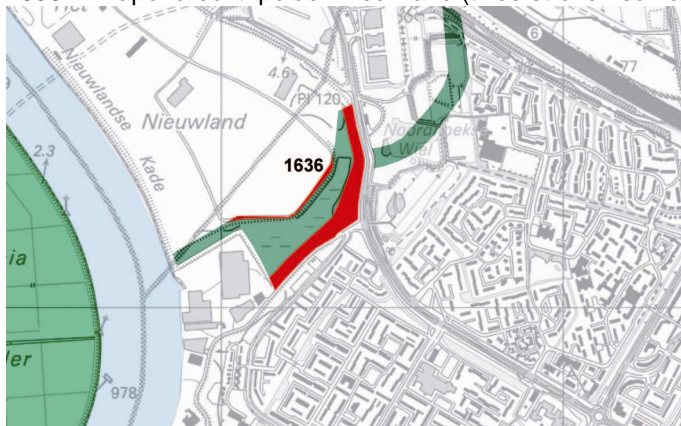


1634 Barendrecht: Carnissegronden (twee percelen toevoegen als 'bestaande natuur en prioritaire nieuwe natuur')

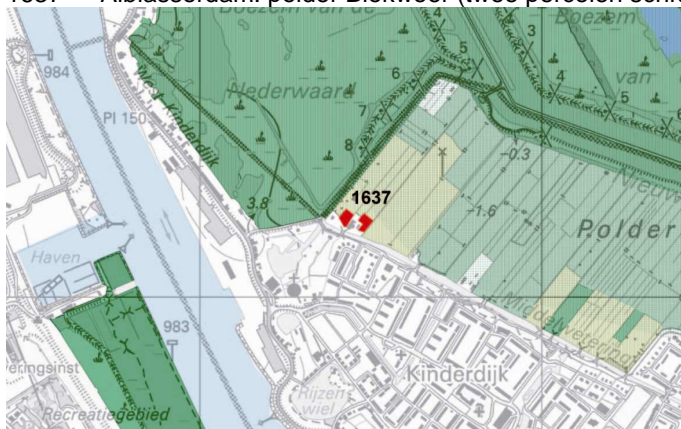




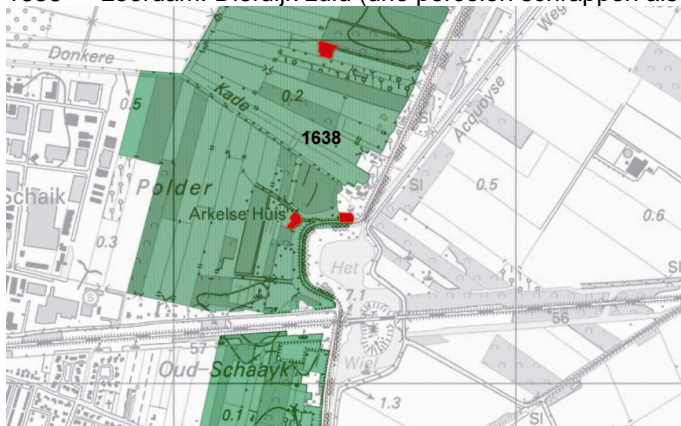
1636 Papendrecht: polder Nieuwland (twee stroken schrappen als ecologische verbinding)



1637 Alblasterdam: polder Blokweer (twee percelen schrappen als EHS)

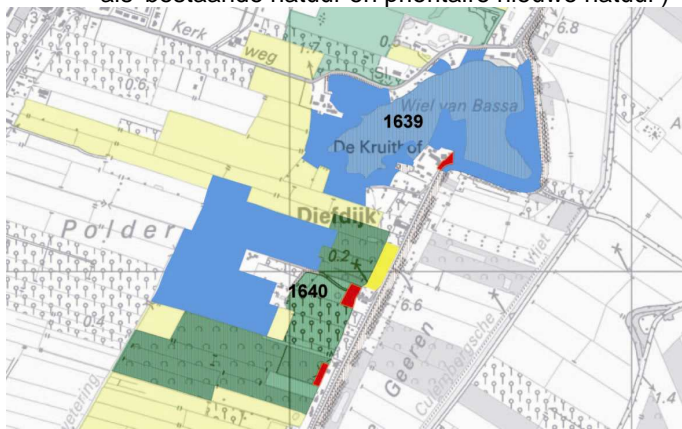


1638 Leerdam: Diefdijk zuid (drie percelen schrappen als EHS)

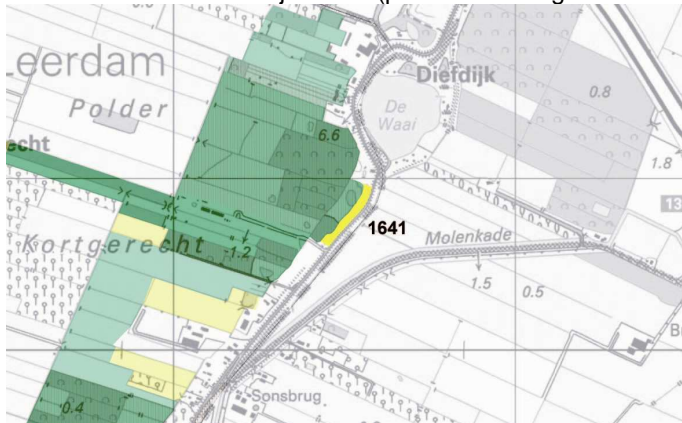


1639 Leerdam: Wiel van Bassa (perceel schrappen als EHS en een deel van de aanduiding 'waternatuurgebied' wijzigen in 'bestaande natuur en prioritaire nieuwe natuur')

1640 Leerdam: Diefdijk midden (aantal percelen van de aanduiding 'zoekgebied' wijzigen in 'bestaande natuur en prioritaire nieuwe natuur', twee percelen schrappen als EHS en een perceel toevoegen als 'bestaande natuur en prioritaire nieuwe natuur')

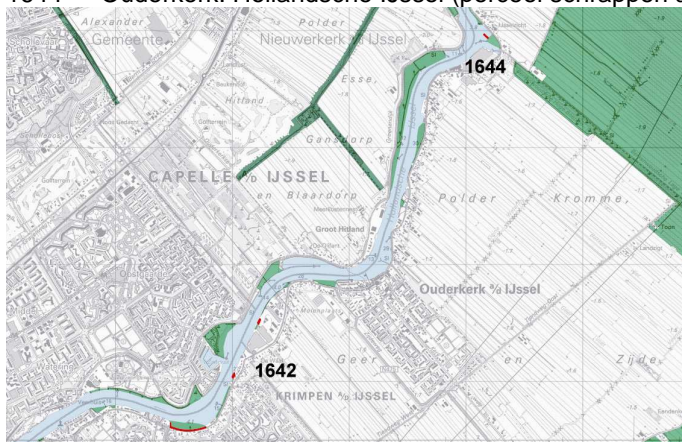


1641 Leerdam: Diefdijk noord (perceel toevoegen als 'bestaande natuur en prioritaire nieuwe natuur')

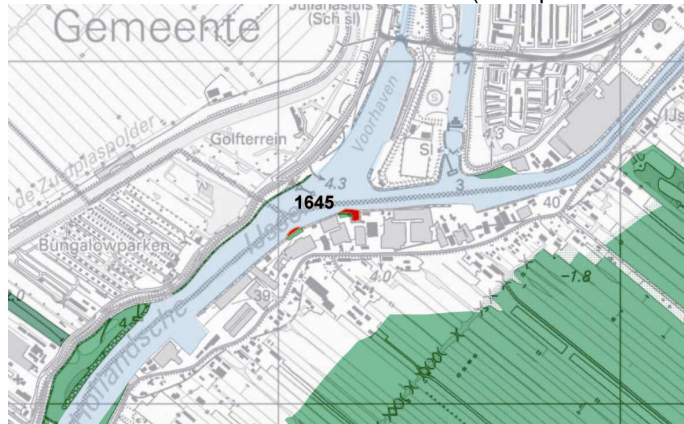


1642 Krimpen aan den IJssel: Hollandsche IJssel (dijk zuidoever en twee percelen geschraapt als EHS)

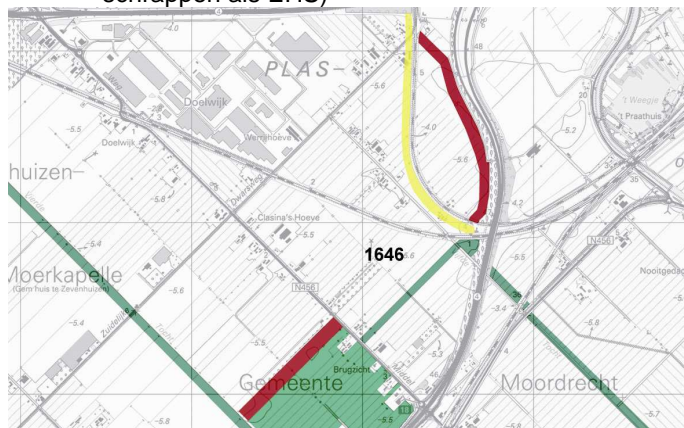
1644 Ouderkerk: Hollandsche IJssel (perceel schrappen als EHS)



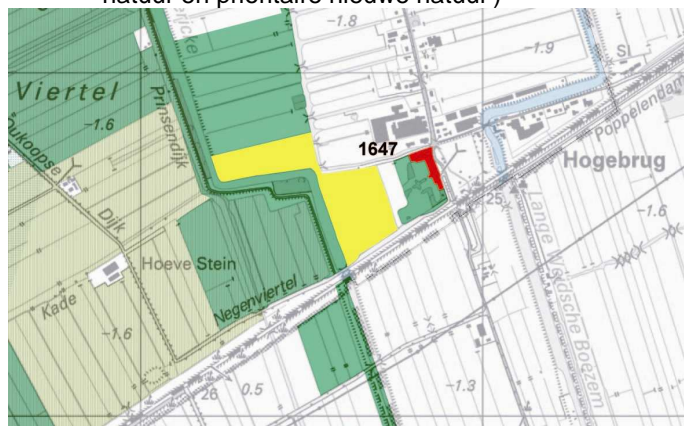
1645 Gouda: Hollandsche IJssel west (twee percelen schrappen als EHS)



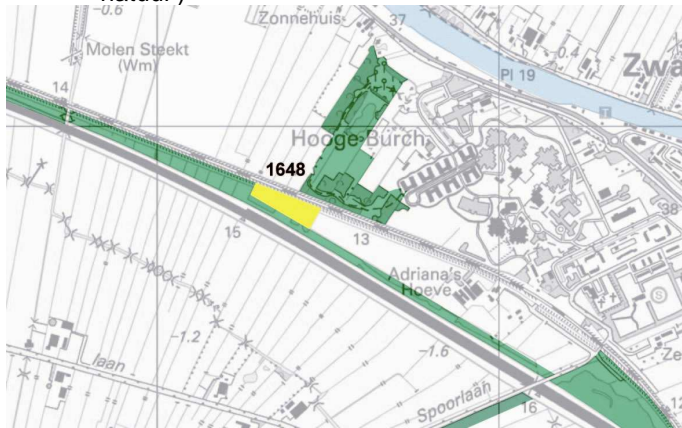
1646 Zuidplas: Boogpark en Waterparel (deel ecologische verbinding verplaatsen en een perceel schrappen als EHS)




1647 Hekendorp: Hogebrug (perceel schrappen als EHS en twee percelen toevoegen als 'bestaande natuur en prioritaire nieuwe natuur')



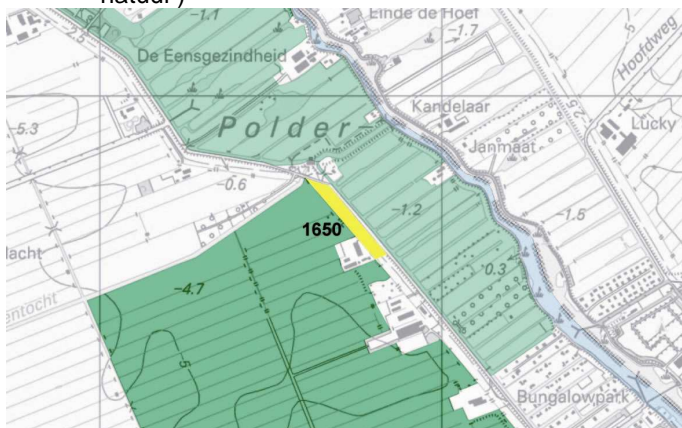
1648 Zwammerdam: N11-spoorbaan (perceel toevoegen als 'bestaande natuur en prioritaire nieuwe natuur')



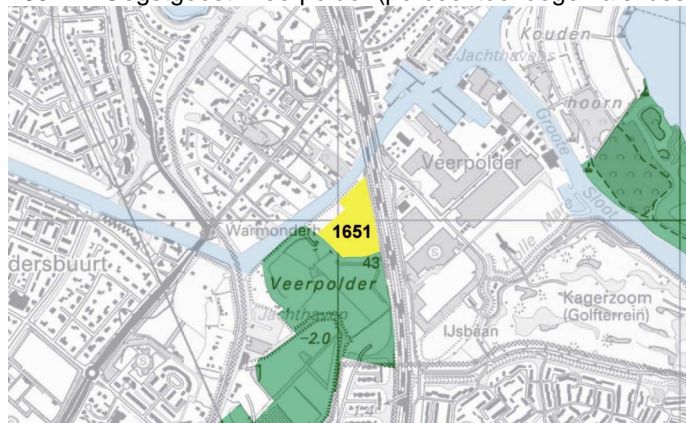
1649 Bodegraven: N11-spoorbaan (perceel toevoegen als 'bestaande natuur en prioritaire nieuwe natuur')



1650 Zevenhoven: Groene Jonker (perceel toevoegen als 'bestaande natuur en prioritaire nieuwe natuur')



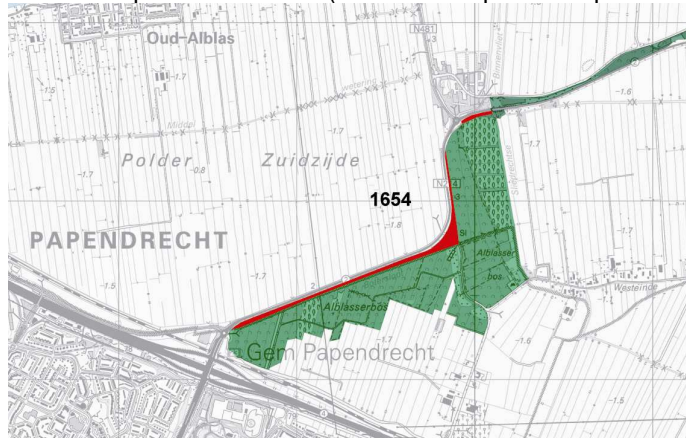
1651 Oegstgeest: Veerpolder (perceel toevoegen als 'bestaande natuur en prioritaire nieuwe natuur')



1652 Rockanje: De Waal (zes percelen schrappen als EHS en twee percelen toevoegen als 'bestaande natuur en prioritaire nieuwe natuur')  
(kaartje zie bij 1622)

1653 Ouddorp: De Schans (perceel toevoegen als 'bestaande natuur en prioritaire nieuwe natuur')  
(kaartje zie bij 1623)

1654 Papendrecht: N214 (berm en fietspad schrappen als EHS)



3701 Strijen: Kartbaan (kartbaan schrappen als EHS) (kaartje zie bij 1630)