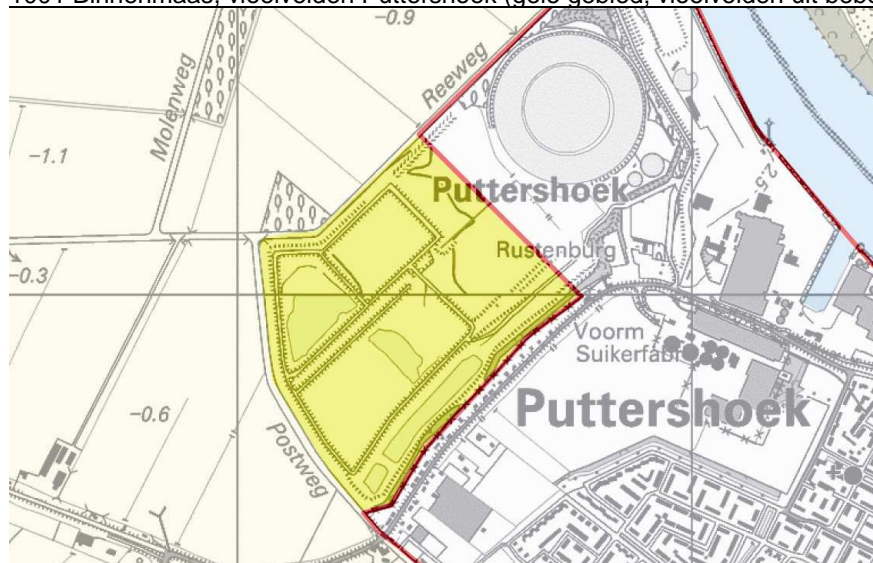
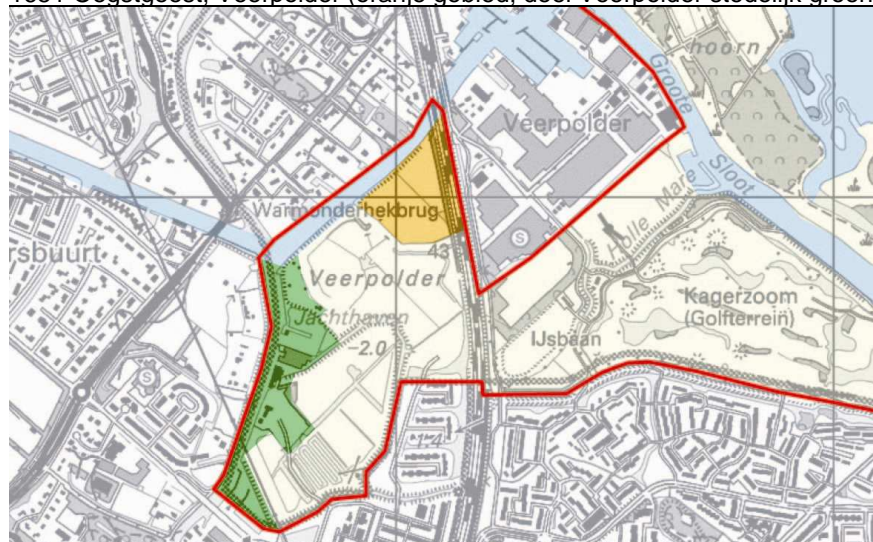


Bijlage 5 Bebouwingscontouren kaartwijzigingen Verordening herziening 2011 29 februari 2012

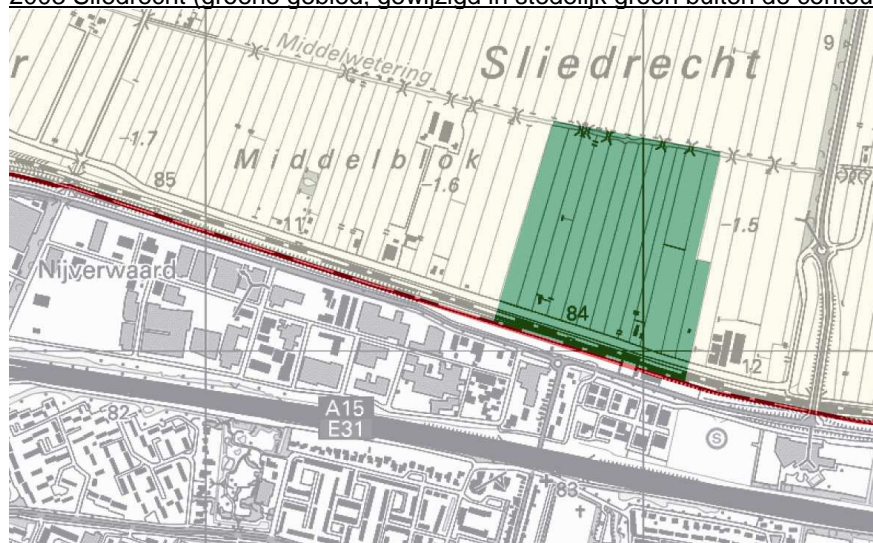
1001 Binnenmaas, vloeivelden Puttershoek (gele gebied; vloeivelden uit bebouwingscontour gehaald)



1651 Oegstgeest, Veerpolder (oranje gebied; deel Veerpolder stedelijk groen buiten de contour geschrapt)



2003 Sliedrecht (groene gebied; gewijzigd in stedelijk groen buiten de contour).



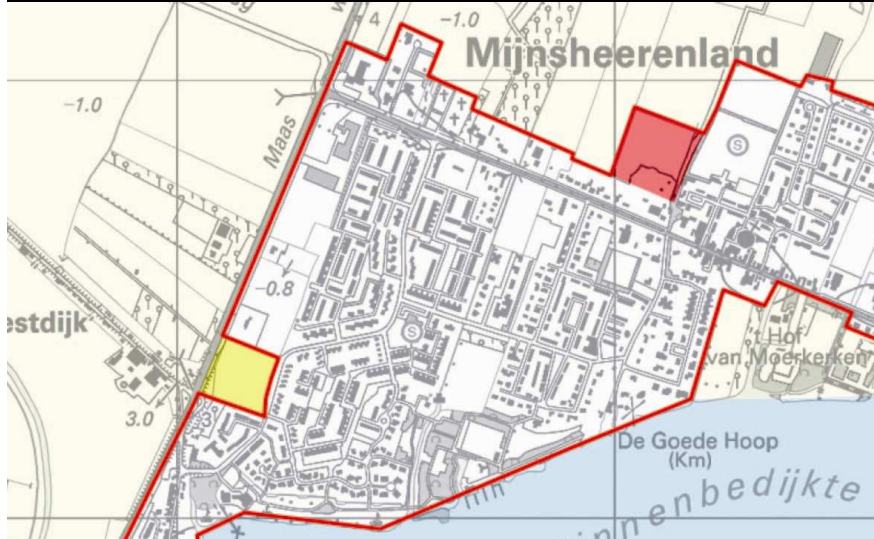
2101 Cromstrijen, TNO-locatie (gele gebied; TNO-locatie uit bebouwingscontour gehaald)



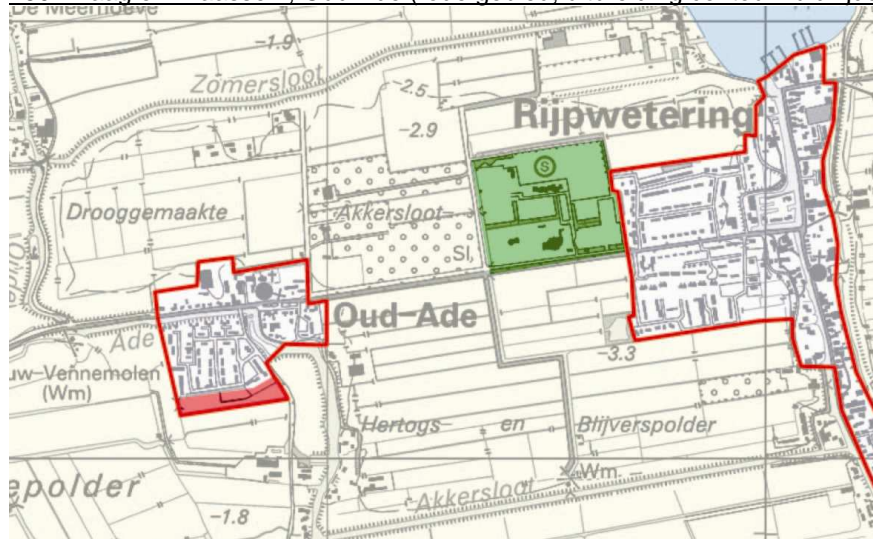
2201 Hillegom, sportvelden noord (rode gebied; sportvelden binnen contour gebracht)



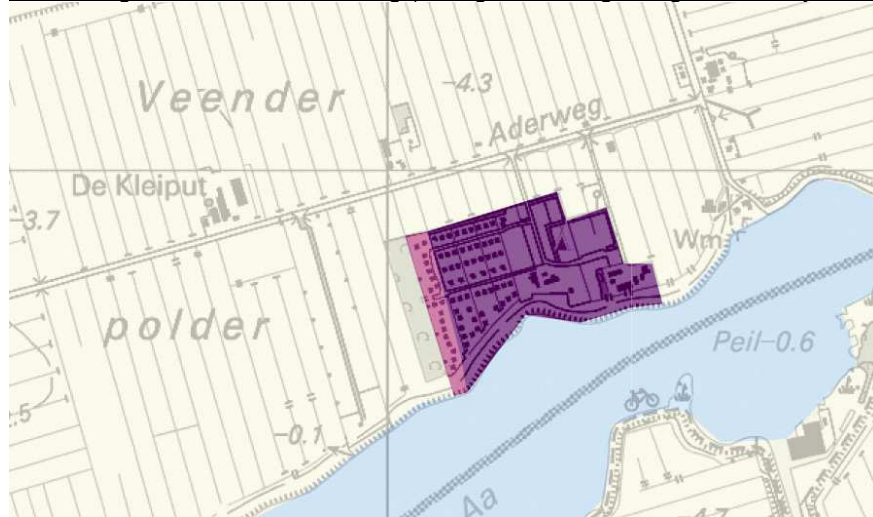
2401, 2402 Mijsheerenland, noord en west (gele resp. rode gebied; in- en uitdeuken contour)



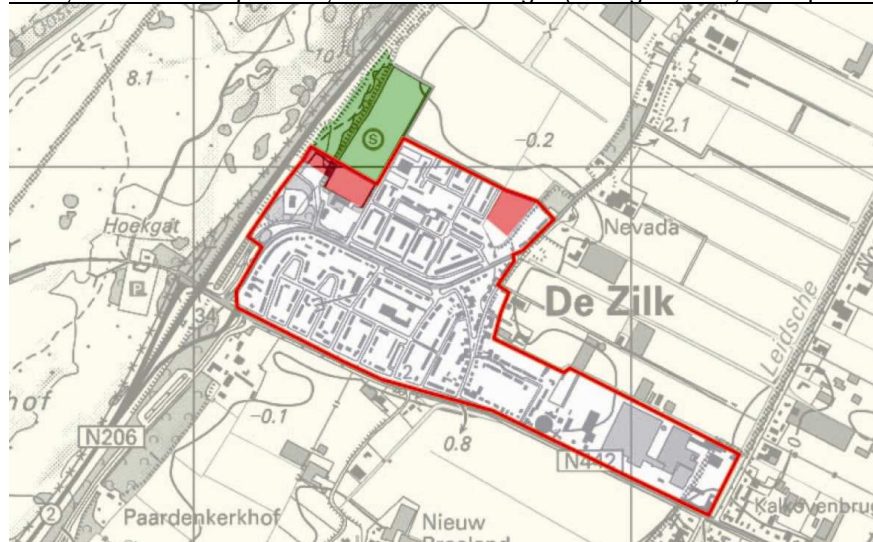
2501 Kaag en Braassem, Oud Ade (rode gebied; uitbreiding contour zuidzijde)



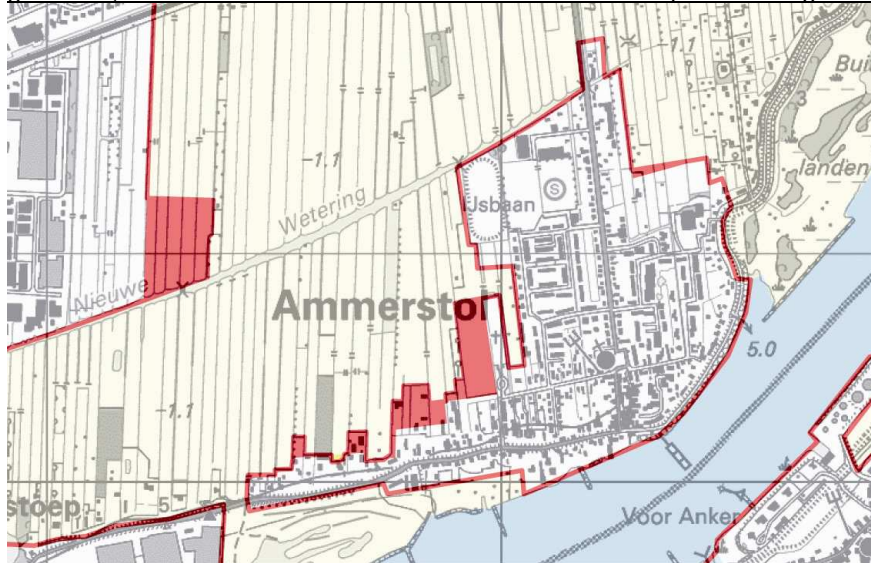
2502 Kaag en Braassem, Aderweg (roze gebied; toegevoegd als verblijfsrecreatiegebied)



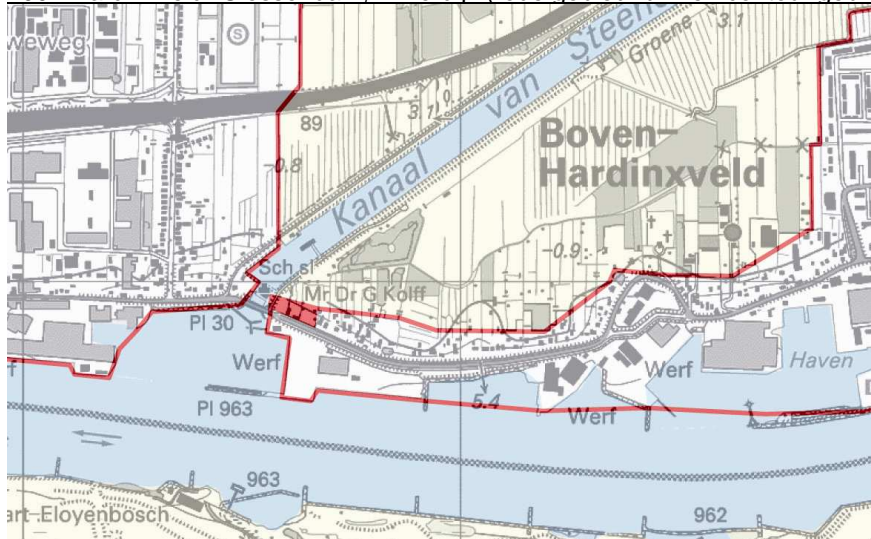
2601, 2602 Noordwijkerhout, De Zilk en Hoekgat (rode gebieden; twee percelen binnen contour gebracht)



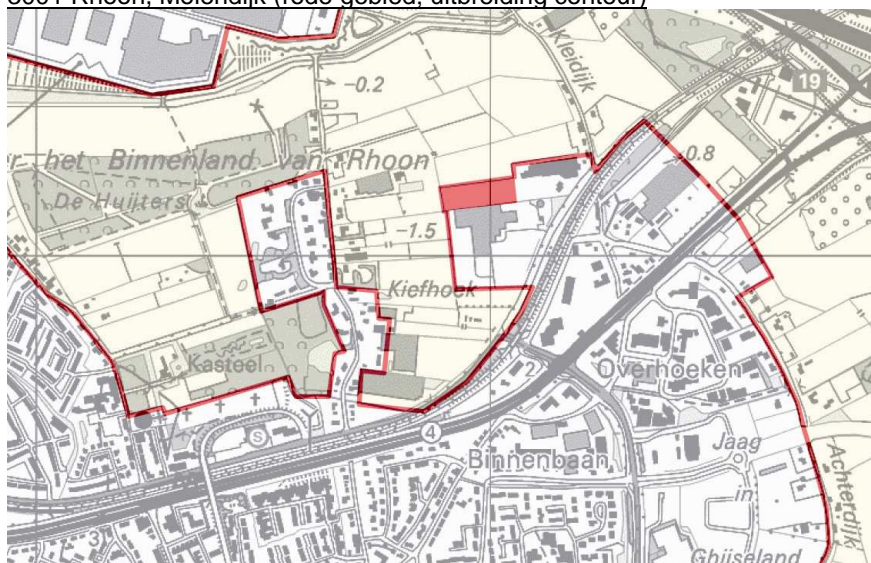
2701, 2702 Ammerstol, west, 2704 Ammerstol, Kromme Draai en 2703 Bergambacht, Wetering (rode gebieden; correcties Ammerstol west en Kromme Draai resp. uitbreiding bedrijventerrein Wetering)



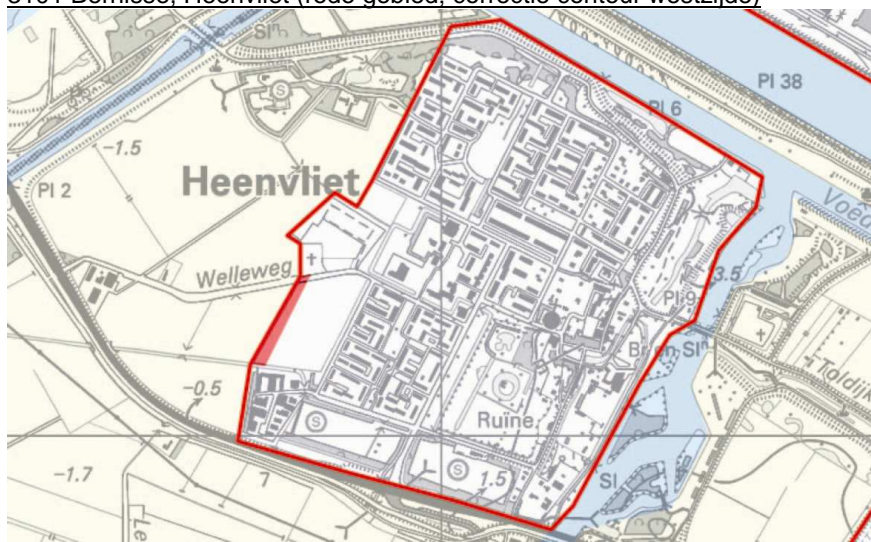
2902 Hardinxveld- Giessendam, Rivierdijk (rode gebied: binnen contour gebracht)



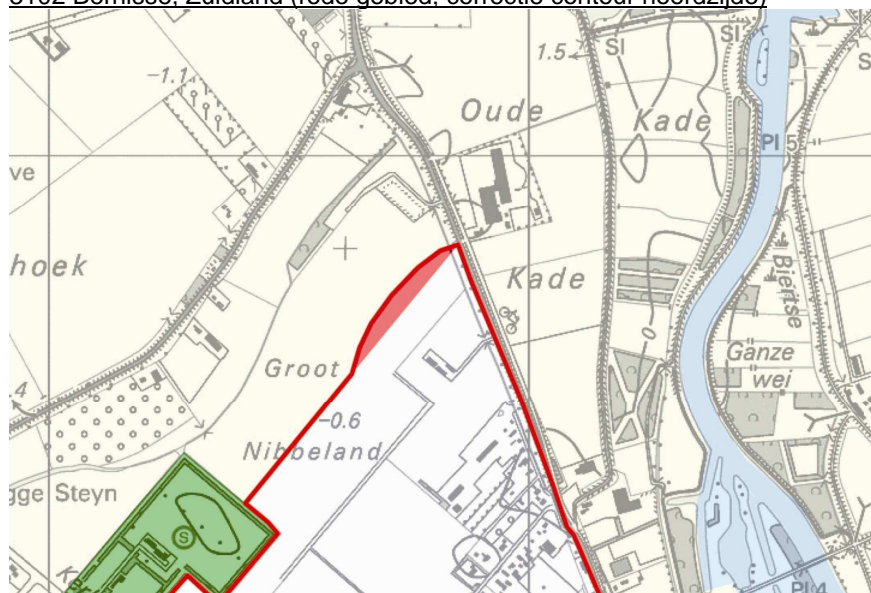
3001 Rhoon, Molendijk (rode gebied; uitbreiding contour)



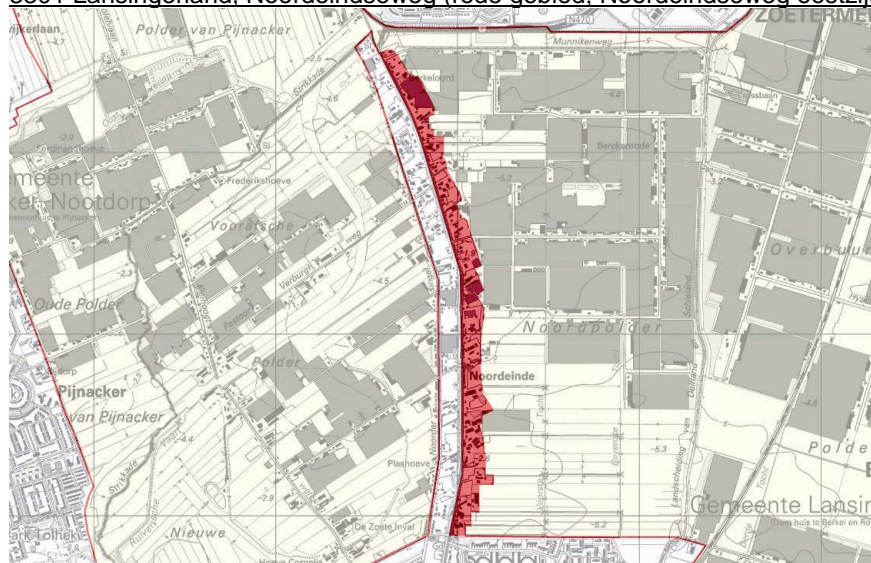
3101 Bernisse, Heenvliet (rode gebied; correctie contour westzijde)



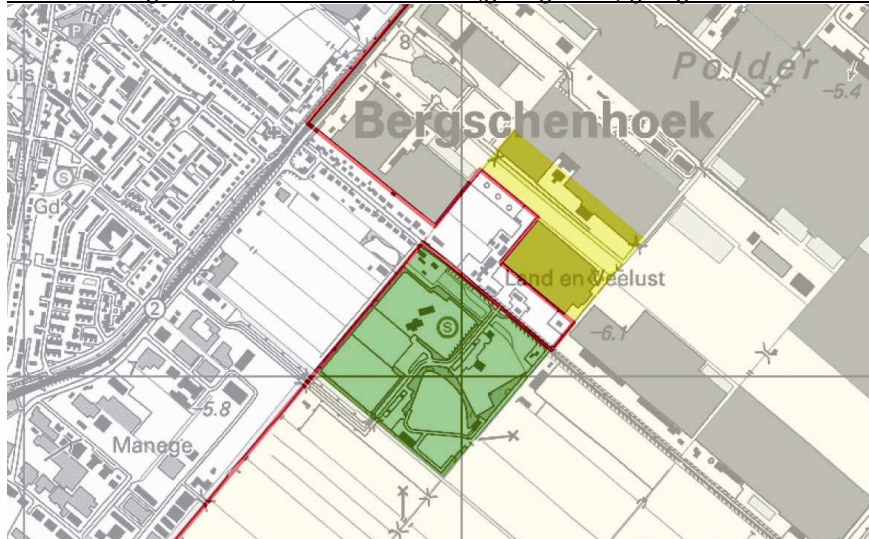
3102 Bernisse, Zuidland (rode gebied; correctie contour noordzijde)



3301 Lansingerland, Noordeindseweg (rode gebied; Noordeindseweg oostzijde binnen contour gebracht)



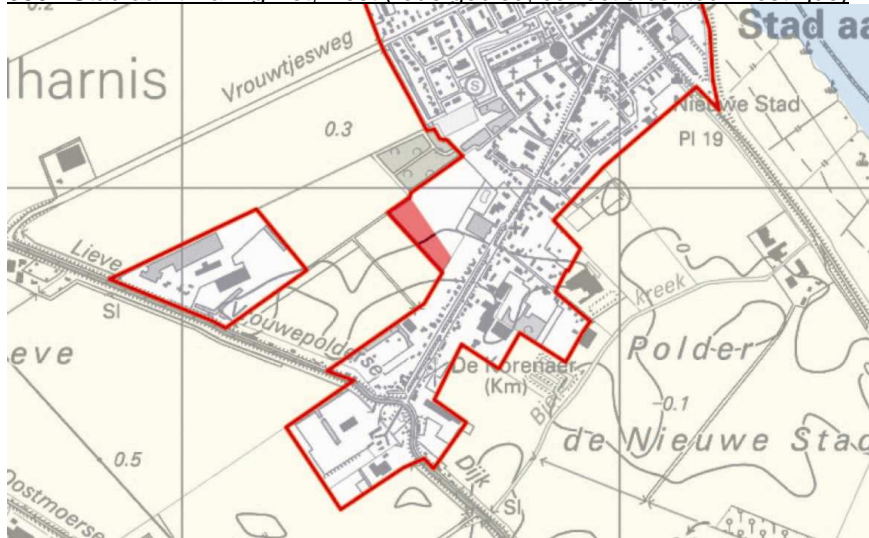
3302 Lansingerland, Hoeksekade-noord (gele gebied; glasgebied uit bebouwingscontour gehaald)



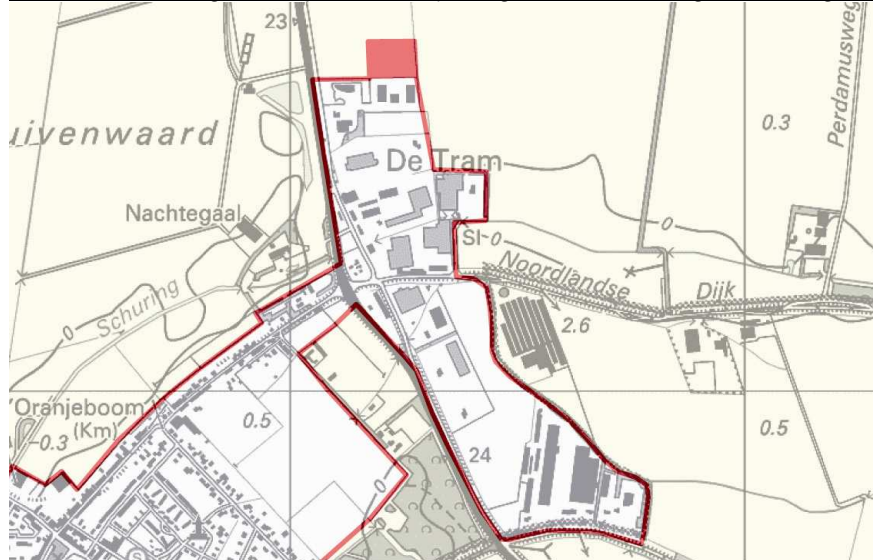
3303 Lansingerland, Bergschenhoek noordoost (rode gebied; uitbreiding contour)



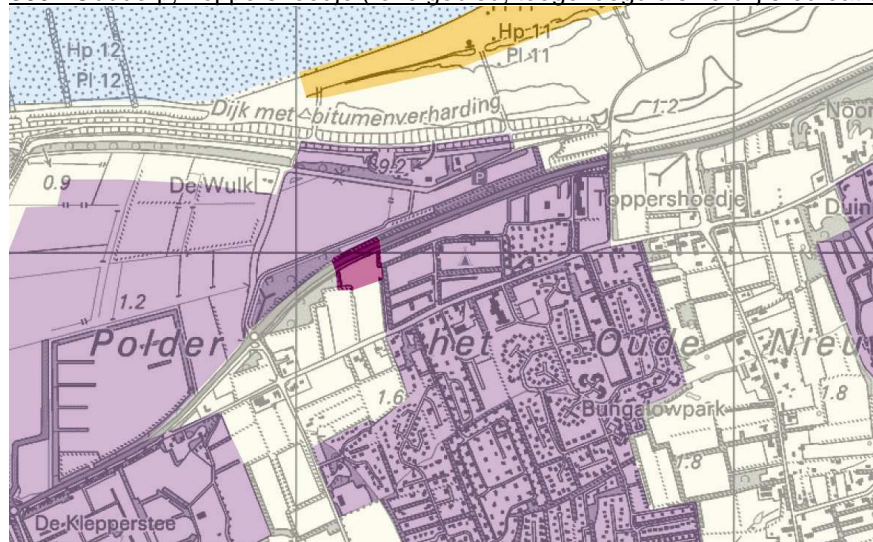
3501 Stad aan't Haringvliet, west (rode gebied; correctie contour westzijde)



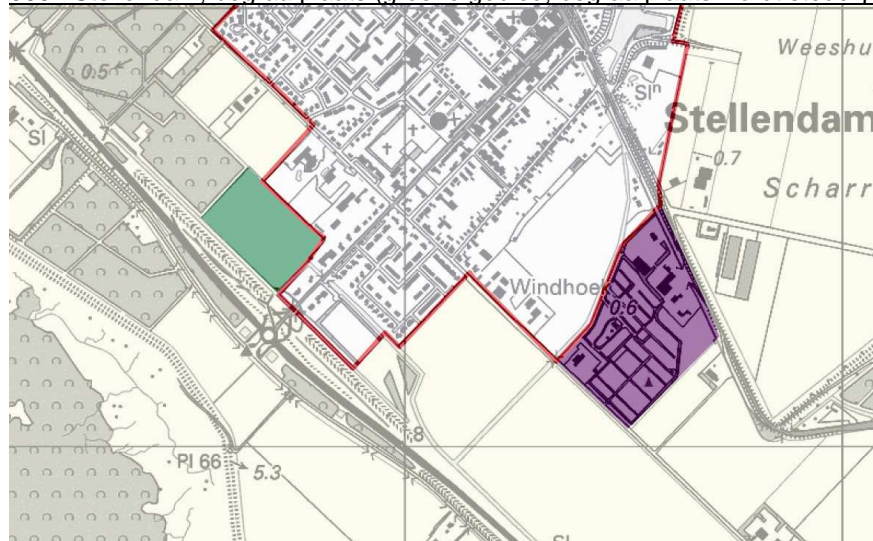
3502 Nieuwe Tonge, bedrijventerrein (rode gebied; uitbreiding bebouwingscontour noordzijde)



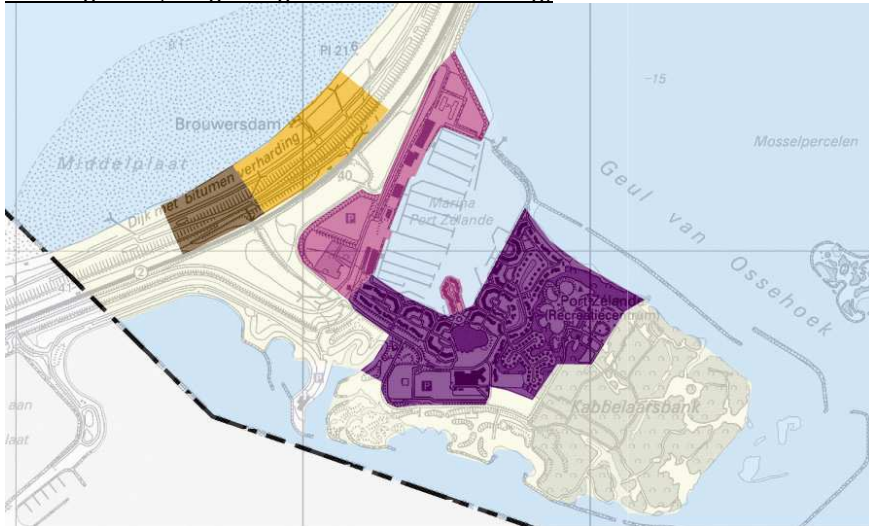
3601 Ouddorp, Toppershoedje (roze gebied; toegevoegd als verblijfsrecreatiegebied)



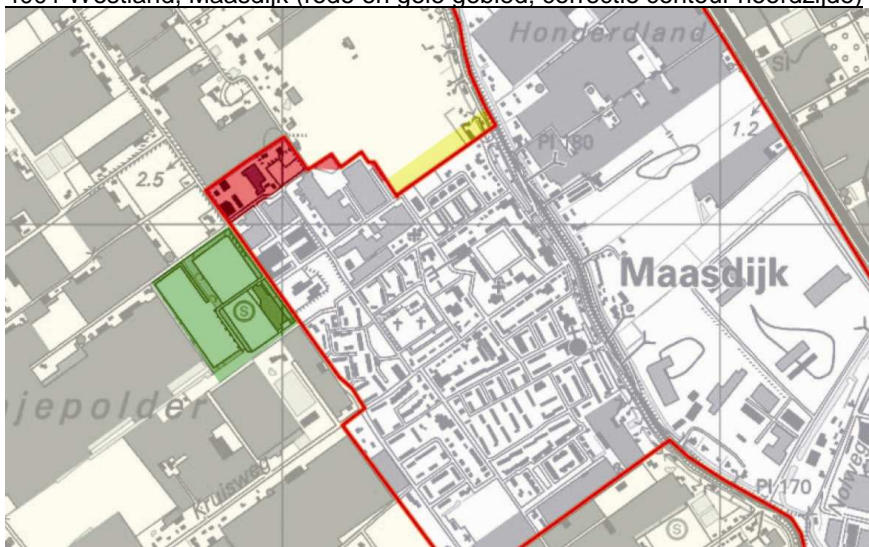
3602 Stellendam, begraafplaats (groene gebied; begraafplaats wordt stedelijk groen buiten de contour)



3603, 3606 Goedereede, Port Zelande (roze gebieden; toegevoegd als verblijfsrecreatiegebied, bruine gebied; toegevoegd als strandbebouwing)



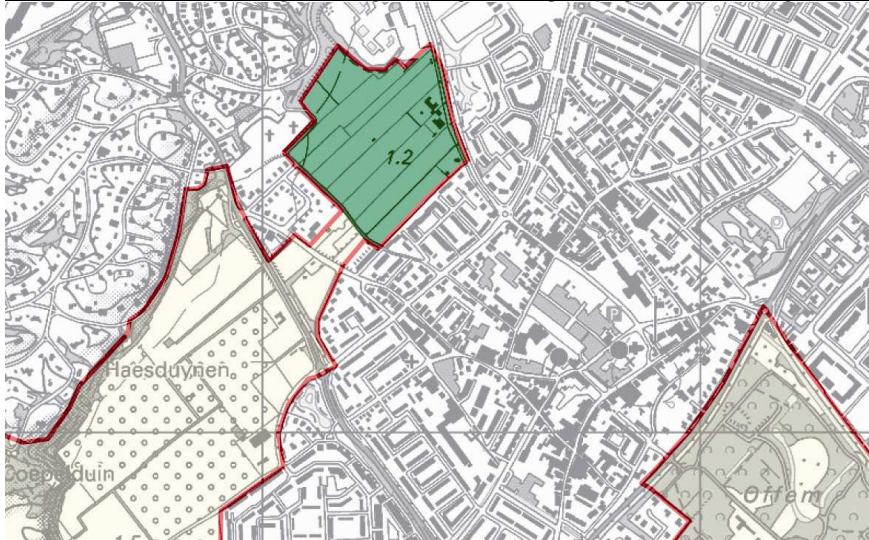
4001 Westland, Maasdijk (rode en gele gebied; correctie contour noordzijde)



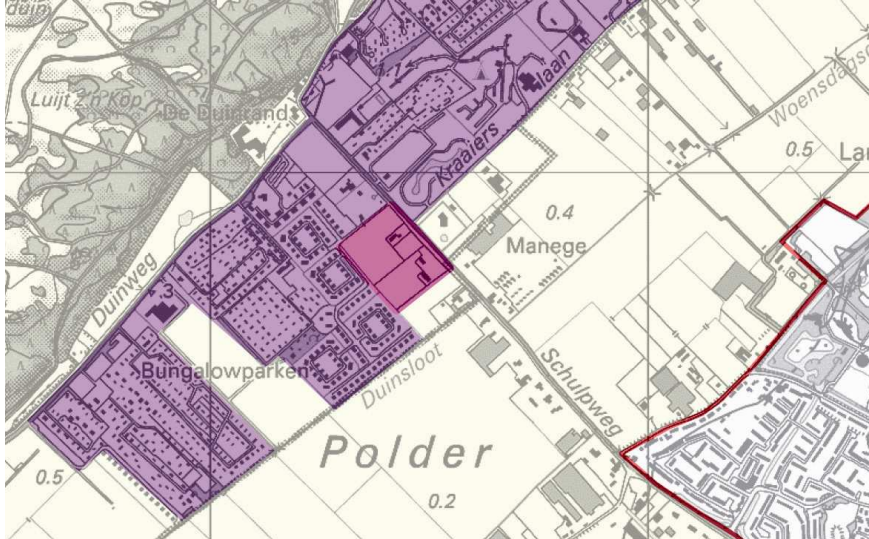
4101 Nieuwkoop, Noorden (rode gebied, sportveld binnen contour gebracht)



4301 Noordwijk, Middengebied (groene gebied; gewijzigd in stedelijk groen buiten de contour)



4401 Noordwijk, Duindamseweg (roze gebied; toegevoegd als verblijfsrecreatiegebied)



4503 Pijnacker, Delfgauw (groene gebied; gewijzigd in stedelijk groen buiten de contour)



5201 Waddinxveen, Moordrechtboog (Amendement 334, Provinciale Staten 29 februari 2012)
(rode gebied; percelen tussen bedrijventerrein en tracé Moordrechtboog binnen contour gebracht)

