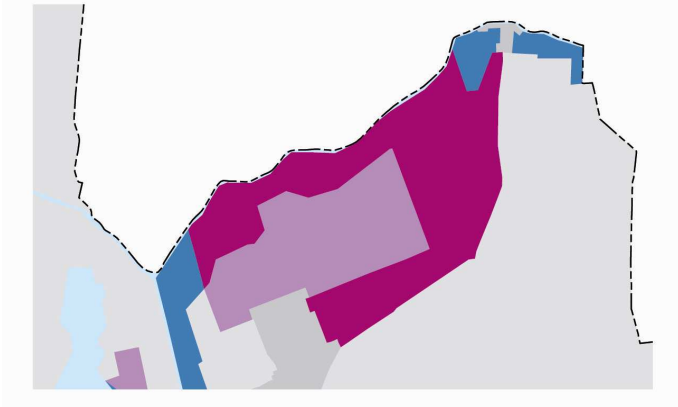


Bijlage 8 Overige kaartwijzingen Verordening ontwerp herziening 2011
23 augustus 2011

(bollenteeltgebied, sierteeltgebied, glastuinbouwgebied, bedrijventerreinen, transformatiegebied, regionale keringen en detailhandel)

1002, 1003 Nieuwkoop, Nieuwveen en Aar-Amstelzone
(kaart 2: donkerroze gebied; glastuinbouwgebied toegevoegd)



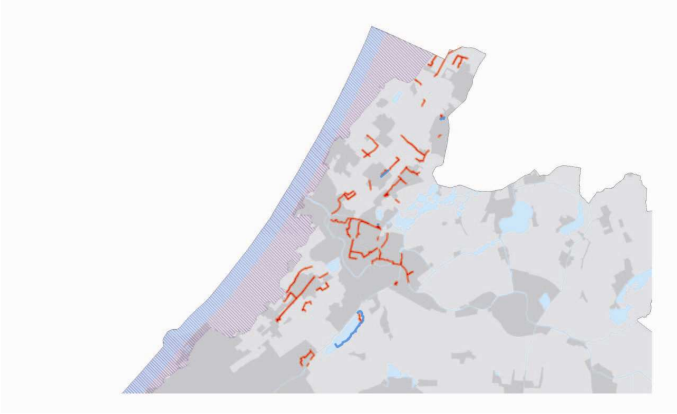
1302 Boskoop, Lansing (kaart 2: donkergroene gebied; sierteeltgebied geschrapt)



1801 Alblasterdam, polder Nieuwland (kaart 8: blauwe lijn; regionale waterkering toegevoegd)



1802, 1803 Regionale waterkeringen (kaart 8: rode lijn; geschrapt en blauwe lijn; toegevoegd)




2102 Den Haag, Ypenburg (kaart 6: rode gebied; gewijzigd in transformatiegebied)



2202 Hillegom, bedrijventerrein noordwest (kaart 6: groene gebied; bedrijventerrein geschrapt)



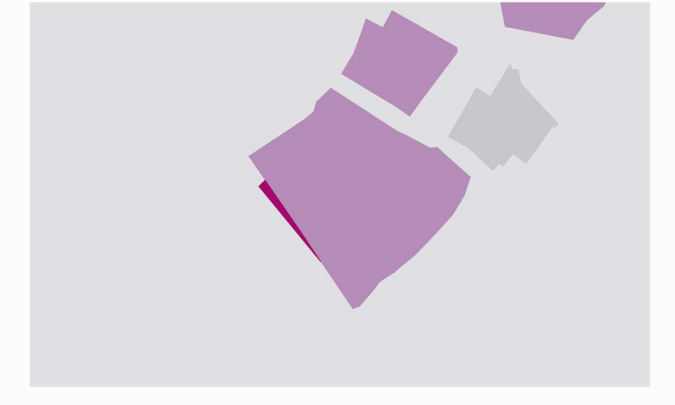
2301 Den Haag, Transvaal (kaart 6: groene gebied; deel bedrijventerrein geschrapt)



2801 Leiderdorp, Baanderij (kaart 6: groene gebied; deel bedrijventerrein geschrapt)

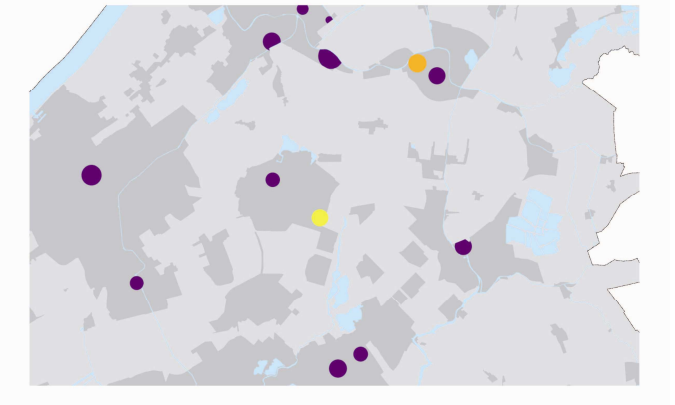


3201 Brielle, Vierpolders (kaart 2: donkerroze gebied; glastuinbouwgebied toegevoegd)



3304 Bleizo, outletcenter (kaart 7: gele stip; nieuw regionaal winkelcentrum toegevoegd)

3305 Alphen aan den Rijn (kaart 7: oranje stip; nieuw regionaal winkelcentrum geschrapt)



3801, 3802 Noordwijkerhout, Tespelduijn en Delfweg (kaart 2: bruine gebieden, bollenteeltgebied toegevoegd)



3803 Noordwijk, Bronsgeest (kaart 2: bruine gebied: bollenteeltgebied toegevoegd)



3804 Noordwijkerhout, 's-Gravendamseweg (kaart 2: bruine gebied; bollenteeltgebied toegevoegd)



3805 Lisse, Keukenhof (kaart 2: bruine gebied; bollenteeltgebied toegevoegd)



3806 Warmond, Greenib-terrein (kaart 2: bruine gebied; bollenteeltgebied toegevoegd)



3401, 3402 Katwijk, Hoek de Rover en Het Eiland (kaart 6: groene gebieden; bedrijventerrein geschrap)



4501, 4502 Pijnacker-Nootdorp, Oostland

(kaart 2: roze gebieden; glastuinbouwgebied toegevoegd, gele gebied: glastuinbouwgebied geschrap)

