






# kaart 12 kwaliteit van de stads- en dorpsrand

## Legenda

-  stads- / dorpsrand gevormd door hoofdweg (front)
-  stads- / dorpsrand gevormd door stedelijk / recreatief groen (overlap)
-  stads- / dorpsrand aan water (front)
-  bestaande ontwikkelingsruimte
-  (overige) stads- en dorpsrand aan het landschap (ntb)

