



Kwaliteitskaart 2020 Provinciale Structuurvisie

Provinciale Staten 29 februari 2012

provincie **HOLLAND**
ZUID

Verklaring

K
U
S
T



Natuurlijke duinen



Bollenlandschap in de binnenduintrand



Historische landgoederen in de binnenduintrand

C
O
M
P
L
E
X



Herkenbaar waterrijk veen(weide)



Droogmakerij als herkenbare eenheid

D
E
L
T
A



Onderscheidend rivierengebied



Herkenbare open zeeleipolder

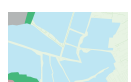
N
E
T
W
E
R
K
E
N



Weg door stad en land

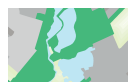


Doorsnijndend spoor, verdichte stationsomgeving



Water als structuurdrager

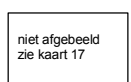
B
E
L
E
V
I
N
G



Gevarieerd en verbindend vrijetijdlandschap



Identiteitsdragers van Zuid-Holland



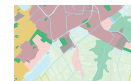
Rust en stilte

niet afgebeeld
zie kaart 17

(S
O
C
C
I
E
T
A
I
E
L
I
J
K
E)



Kwaliteit in stads- en dorpsgebied



Kwaliteit van de stads- en dorpsrand



Linten blijven linten



Werkgebieden met karakter

