




















provincie **HOLLAND**
ZUID



Wijzigingen functiekaart 1e herziening Provinciale Structuurvisie

Legenda






Wijziging naar:

-  Stads- en dorpsgebied
-  Stads- en dorpsgebied met hoogwaardig openbaar vervoer
-  Bedrijventerrein
-  Glastuinbouwgebied
-  Transformatiegebied
-  Transformatiegebied, mogelijk te transformeren naar glastuinbouw
-  Agrarisch landschap
-  Agrarisch landschap - inspelen op verbinding stad-land
-  Agrarisch landschap - inspelen op bodemdaling
-  Agrarisch landschap - risico's op verzilting
-  Stedelijk groen
-  Stedelijk groen buiten de contour
-  Recreatiegebied
-  Natuurgebied
-  Ecologische verbinding
-  Demarcatielijn
-  Infrastructuur

Geschrapte aanduidingen:

-  Grondwaterbeschermingsgebied
-  Zoeklocatie glastuinbouw

Overig

-  Stedelijk gebied
-  Water
-  Overig gebied
-  Provinciegrens
-  Locatie met wijziging(en)

