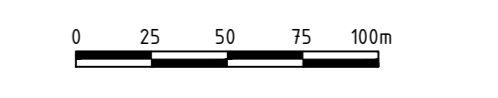
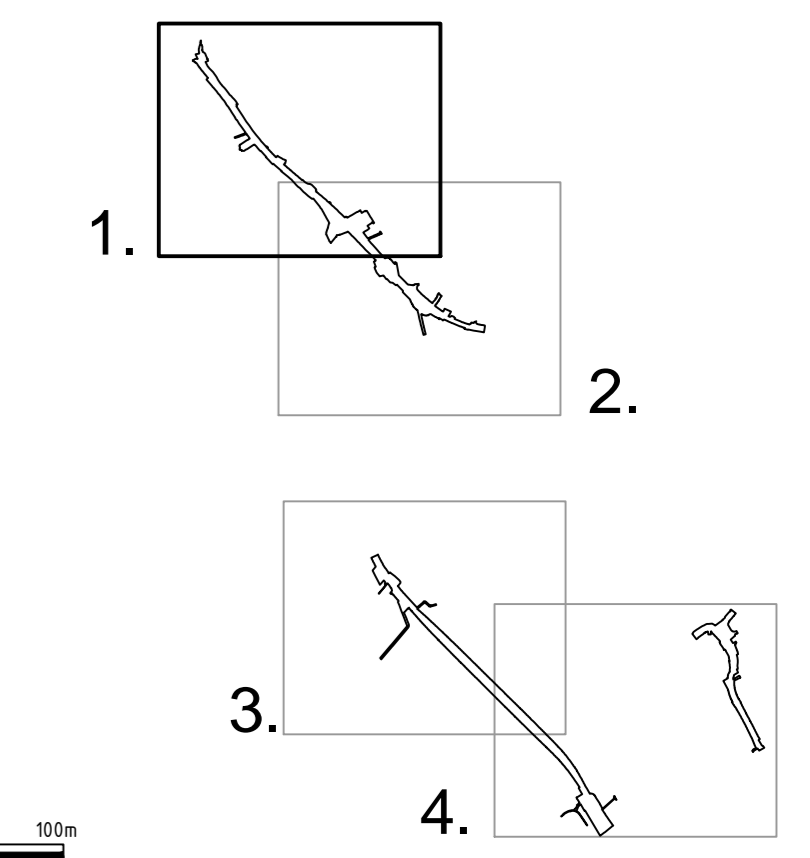
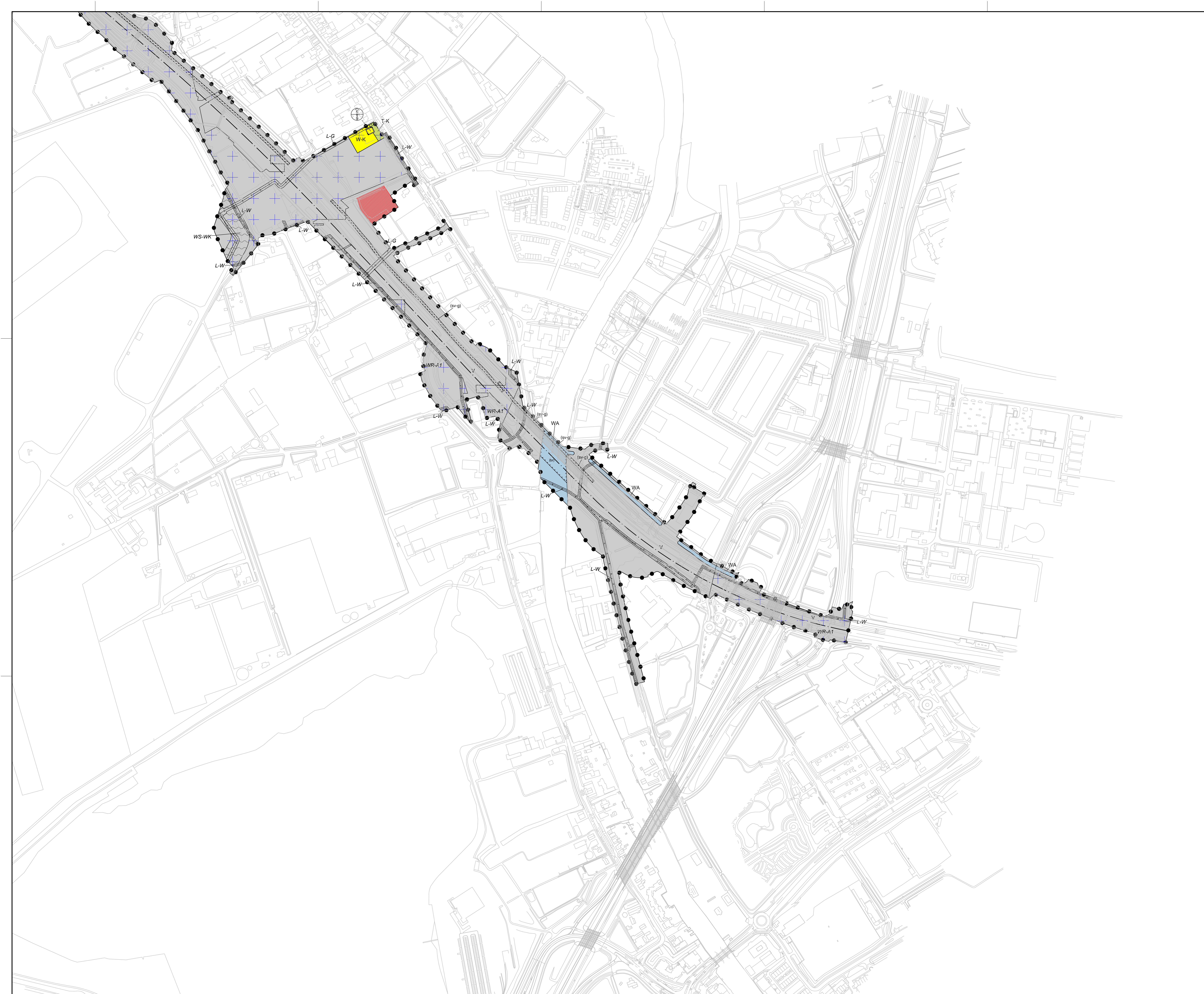


- Plangebied**
 RijnlandRoute
- Enkelbestemmingen**
- Agrarisch
 - Agrarisch met waarden
 - Bedrijf
 - Groen
 - Kantoor
 - Natuur
 - Recreatie
 - Sport
 - Tuin - 1 - Voorschoten
 - Tuin - Katwijk
 - Tuin - Voorschoten
 - Verkeer
 - Verkeer - Lokale weg
 - Verkeer - Railverkeer
 - Water
 - Wonen - Katwijk
 - Wonen - Leiden
 - Wonen - Voorschoten
- Dubbelbestemmingen**
- Leiding - Gas
 - Leiding - Hoogspanningsverbinding
 - Leiding - Water
 - Waarde - Archeologie - 1
 - Waarde - Archeologie - 2
 - Waarde - Archeologie - 5
 - Waarde - Archeologie - 6
 - Waterstaat - Waterkering
- Gebiedsaanduidingen**
- veiligheidszone - gasbedrijf
 - verkeerstunnel - beschermingszone
 - vrijwaringszone - molenbiotoop
 - wetgevingzone - wijzigingsgebied
- Funcieaanduidingen**
- bedrijfswoning
 - brug
 - caravanstalling
 - erf
 - golfbaan
 - specifieke vorm van agrarisch - 1
 - specifieke vorm van kantoor - rijksmonument
 - specifieke vorm van natuur - landgoed
 - specifieke vorm van natuur - rijksmonument
 - specifieke vorm van verkeer - dienstengebouw
 - specifieke vorm van verkeer - geluidwerende voorziening
 - specifieke vorm van verkeer - tijdelijk werkterrein
 - specifieke vorm van verkeer - tunnelbak 1
 - specifieke vorm van verkeer - tunnelbak 2
 - specifieke vorm van water - landgoed
 - specifieke vorm van water - rijksmonument
 - specifieke vorm van water - rijksmonument
 - sportveld
 - tunnel
 - woonschepenligplaats
 - zwembad
- Bouwvlakken**
- bouwvlak
- Bouwaanduidingen**
- specifieke bouwaanduiding - 1
 - specifieke bouwaanduiding - 2
- Maatvoeringen**
- maximum bebouwingspercentage (%)
 - maximum bouwhoogte (m)
 - maximum goothoogte (m), maximum bouwhoogte (m)
- Figuren**
- as van de weg
 - hartlijn leiding - gas
 - hartlijn leiding - hoogspanningsverbinding
 - hartlijn leiding - water



Opdrachtgever Provincie Zuid-Holland		Schaal 1:2500		
Project Impassingsplan RijnlandRoute		Tekenaar S. Israel		
Versie 1.4		Projectleider P. Kennes		Blad in bijlage 1:4
NL.IMMO.9928.D0030200022008.V002		Tekeningnummer 24-270053-PP-VA-RUR-160310		
Status Voorontwerp 05-08-2012		Datum 05-08-2012		www.anteagroup.nl
Ontwerpserie 2 30-08-2014		Tekening 30-08-2014		
Ter verandering 10-10-2014		Toelichting 10-10-2014		
Vaststelling voor de afpraak van de Afkling bestuursrechtpraak van de Raad van State 23-08-2015		Afdeling AD		





- Plangebied**
- RijnlandRoute
- Enkelbestemmingen**
- A Agrarisch
 - AW Agrarisch met waarden
 - B Bedrijf
 - G Groen
 - K Kantoor
 - N Natuur
 - R Recreatie
 - S Sport
 - T-1-VS Tuin - 1 - Voorschoten
 - T-K Tuin - Katwijk
 - T-VS Tuin - Voorschoten
 - V Verkeer
 - V-LW Verkeer - Lokale weg
 - V-RV Verkeer - Railverkeer
 - WA Water
 - W-K Wonen - Katwijk
 - W-L Wonen - Leiden
 - W-V Wonen - Voorschoten
- Dubbelbestemmingen**
- L-G Leiding - Gas
 - L-HV Leiding - Hoogspanningsverbinding
 - L-W Leiding - Water
 - WR-A1 Waarde - Archeologie - 1
 - WR-A2 Waarde - Archeologie - 2
 - WR-A3 Waarde - Archeologie - 5
 - WR-A6 Waarde - Archeologie - 6
 - WS-WK Waterstaat - Waterkering
- Gebiedsaanduidingen**
- veiligheidszone - gasbedrijf
 - verkeerstunnel - beschermingszone
 - vrijwaringszone - molenbiotoop
 - wetgevingzone - wijzigingsgebied
- Functieaanduidingen**
- bedrijfswoning
 - brug
 - caravanstalling
 - erf
 - golfsbaan
 - specifieke vorm van agrarisch - 1
 - specifieke vorm van kantoor - rijksmonument
 - specifieke vorm van natuur - landgoed
 - specifieke vorm van natuur - rijksmonument
 - specifieke vorm van natuur - dienstengebouw
 - specifieke vorm van verkeer - geluidwerende voorziening
 - specifieke vorm van verkeer - tijdelijk werkterrein
 - specifieke vorm van verkeer - tunnelbak 1
 - specifieke vorm van verkeer - tunnelbak 2
 - specifieke vorm van water - landgoed
 - specifieke vorm van water - rijksmonument
 - specifieke vorm van wonen - rijksmonument
 - sportveld
 - tunnel
 - woonschepenligplaats
 - zwembad
- Bouwlakken**
- bouwlak
- Bouwaanduidingen**
- specifieke bouwaanduiding - 1
 - specifieke bouwaanduiding - 2
- Maatvoeringen**
- maximum bebouwingspercentage (%)
 - maximum bouwhoogte (m)
 - maximum goothoogte (m), maximum bouwhoogte (m)
- Figuren**
- as van de weg
 - hartlijn leiding - gas
 - hartlijn leiding - hoogspanningsverbinding
 - hartlijn leiding - water

0 20 40 60 80 100

Opdrachtgever Provincie Zuid-Holland		Schaal 1:2500		
Project Impassingsplan RijnlandRoute		Tekenaar S. Israel		
Projectleider P. Kennes		Projectnummer 24-270053-PPP-VA-RUR-160310		Blad in bijlage 2-4
Werkplan NL.IMMO.9928.D00A.0000022008.V001		Fase AD		Formaat A0
Status Voorontwerp		Datum 05-08-2012		www.anteagroup.nl
Beleef Ontwerpserie 1		Datum 08-08-2014		
Ter vaststelling 10-10-2014		Datum 30-08-2014		
Vaststelling 23-02-2015		Datum 10-10-2014		



- Plangebied**
- RijnlandRoute
- Enkelbestemmingen**
- A Agrarisch
 - AW Agrarisch met waarden
 - B Bedrijf
 - G Groen
 - K Kantoor
 - N Natuur
 - R Recreatie
 - S Sport
 - T-1-VS Tuin - 1 - Voorschoten
 - T-K Tuin - Katwijk
 - T-VS Tuin - Voorschoten
 - V Verkeer
 - V-LW Verkeer - Lokale weg
 - V-RV Verkeer - Railverkeer
 - WA Water
 - W-K Wonen - Katwijk
 - W-L Wonen - Leiden
 - W-V Wonen - Voorschoten
- Dubbelbestemmingen**
- L-G Leiding - Gas
 - L-HV Leiding - Hoogspanningsverbinding
 - L-W Leiding - Water
 - WR-A1 Waarde - Archeologie - 1
 - WR-A2 Waarde - Archeologie - 2
 - WR-A5 Waarde - Archeologie - 5
 - WR-A6 Waarde - Archeologie - 6
 - WS-WK Waterstaat - Waterkering
- Gebiedsaanduidingen**
- veiligheidszone - gasbedrijf
 - verkeerstunnel - beschermingszone
 - vrijwaringszone - molenbiotoop
 - wetgevingzone - wijzigingsgebied
- Functieaanduidingen**
- (bw) bedrijfswoning
 - (br) brug
 - (ca) caravanstalling
 - (e) erf
 - (go) golfbaan
 - (ag-1) specifieke vorm van agrarisch - 1
 - (ak-rm) specifieke vorm van kantoor - rijksmonument
 - (an-lan) specifieke vorm van natuur - landgoed
 - (nr-rm) specifieke vorm van natuur - rijksmonument
 - (nv-dm) specifieke vorm van natuur - dienstegebouw
 - (sv-g) specifieke vorm van verkeer - geluidwerende voorziening
 - (sv-lw) specifieke vorm van verkeer - tijdelijk werkterrein
 - (sv-tb1) specifieke vorm van verkeer - tunnelbak 1
 - (sv-tb2) specifieke vorm van verkeer - tunnelbak 2
 - (swa-lan) specifieke vorm van water - landgoed
 - (swa-rm) specifieke vorm van water - rijksmonument
 - (sw-rm) specifieke vorm van wonen - rijksmonument
 - (sv) sportveld
 - (tu) tunnel
 - (wl) woonschepentigplaats
 - (zb) zwembad
- Bouwvlakken**
- bouwvlak
- Bouwaanduidingen**
- [sba-1] specifieke bouwaanduiding - 1
 - [sba-2] specifieke bouwaanduiding - 2
- Maatvoeringen**
- (40%) maximum bebouwingspercentage (%)
 - (3) maximum bouwhoogte (m)
 - (8/5) maximum goothoogte (m), maximum bouwhoogte (m)
- Figuren**
- as van de weg
 - hartlijn leiding - gas
 - hartlijn leiding - hoogspanningsverbinding
 - hartlijn leiding - water

0 10 20 30 40 50 60 70 80 90 100

1. 2. 3. 4.

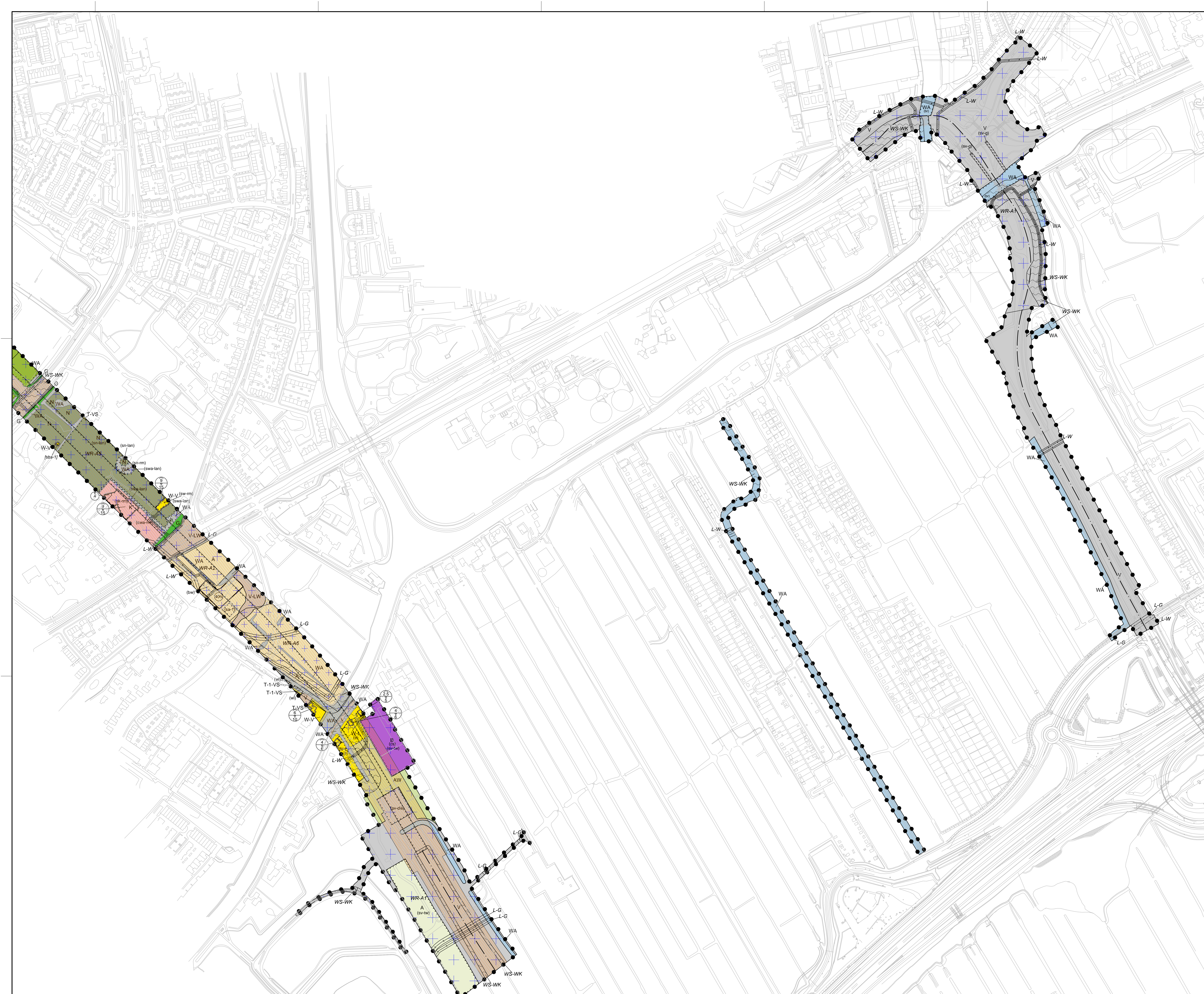
Opdrachtgever: Provincie Zuid-Holland
 Project: Impassingsplan RijnlandRoute
 Versie: 3.4

Schaal: 1:2500
 Tekenaar: S. Israel
 Projectleider: P. Kennes
 Tekeningnummer: 24-270053-PP-VA-RUB-160110
 Formaat: A0

Status: 05-08-2012
 Ontwerp: 08-08-2012
 Ontwerpserie 1: 30-08-2014
 Ter verandering: 10-10-2014
 Aanpak: 10-10-2014
 Vaststelling voor de afpakking van de Afkapping bestuursaanpak van de Raad van State: 23-08-2015

www.anteagroup.nl

antegroup



- Plangebied**
 RijnlandRoute
- Enkelbestemmingen**
- A Agrarisch
 - AW Agrarisch met waarden
 - B Bedrijf
 - G Groen
 - K Kantoor
 - N Natuur
 - R Recreatie
 - S Sport
 - T-1-VS Tuin - 1 - Voorschoten
 - T-K Tuin - Katwijk
 - T-VS Tuin - Voorschoten
 - V Verkeer
 - V-LW Verkeer - Lokale weg
 - V-RV Verkeer - Railverkeer
 - WA Water
 - W-K Wonen - Katwijk
 - W-L Wonen - Leiden
 - W-V Wonen - Voorschoten
- Dubbelbestemmingen**
- L-G Leiding - Gas
 - L-HV Leiding - Hoogspanningsverbinding
 - L-W Leiding - Water
 - WR-A1 Waarde - Archeologie - 1
 - WR-A2 Waarde - Archeologie - 2
 - WR-A5 Waarde - Archeologie - 5
 - WR-A6 Waarde - Archeologie - 6
 - WS-WK Waterstaat - Waterkering
- Gebiedsaanduidingen**
- veiligheidszone - gasbedrijf
 - verkeerstunnel - beschermingszone
 - vrijwaringszone - molenbiotop
 - wetgevingzone - wijzigingsgebied
- Funcieaanduidingen**
- (bw) bedrijfswoning
 - (br) brug
 - (cs) caravanstalling
 - (e) erf
 - (gp) golfbaan
 - (sa-1) specifieke vorm van agrarisch - 1
 - (sk-m) specifieke vorm van kantoor - rijksmonument
 - (sn-lan) specifieke vorm van natuur - landgoed
 - (sn-m) specifieke vorm van natuur - rijksmonument
 - (sv-dw) specifieke vorm van verkeer - dienstengebouw
 - (sv-g) specifieke vorm van verkeer - geluidwerende voorziening
 - (sv-w) specifieke vorm van verkeer - tijdelijk werkterrein
 - (sv-tb1) specifieke vorm van verkeer - tunnelbak 1
 - (sv-tb2) specifieke vorm van verkeer - tunnelbak 2
 - (sw-lan) specifieke vorm van water - landgoed
 - (sw-m) specifieke vorm van water - rijksmonument
 - (sw) sportveld
 - (tu) tunnel
 - (w) woonschepingplaats
 - (zb) zwembad
- Bouwvlakken**
- bouwvlak
- Bouwaanduidingen**
- (sba-1) specifieke bouwaanduiding - 1
 - (sba-2) specifieke bouwaanduiding - 2
- Maatvoeringen**
- maximum bebouwingspercentage (%)
 - maximum bouwhoogte (m)
 - maximum goothoogte (m), maximum bouwhoogte (m)
- Figuren**
- as van de weg
 - hartlijn leiding - gas
 - hartlijn leiding - hoogspanningsverbinding
 - hartlijn leiding - water

Opdrachtgever
Provincie Zuid-Holland

Project
Impassingsplan RijnlandRoute

Werp id:n : NL.IMMO.9328.D0030200022008.V002

Schaal
1:2500

Tekenaar
S. Israel

Projectleider
P. Kennes

Tekeningnummer: 24-270053-PP-VA-RUR-160310

Fase: AD

www.anteagroup.nl

Status

Voortzetting : 05-08-2012

Bevrijding : 08-03-2014

Overeenkomst 2 : 30-08-2014

Tekeningstelling : 10-10-2014

Bevrijding : 10-10-2014

Vaststelling voor de afpraak van de Afkapping bestemmingsplan voor de Raad van State : 23-08-2015

0 20 40 80 120

1.

2.

3.

4.

Schaal: 1:2500 Formaat: A4x1180
 © 2015 Antea Group. Alle rechten voorbehouden.