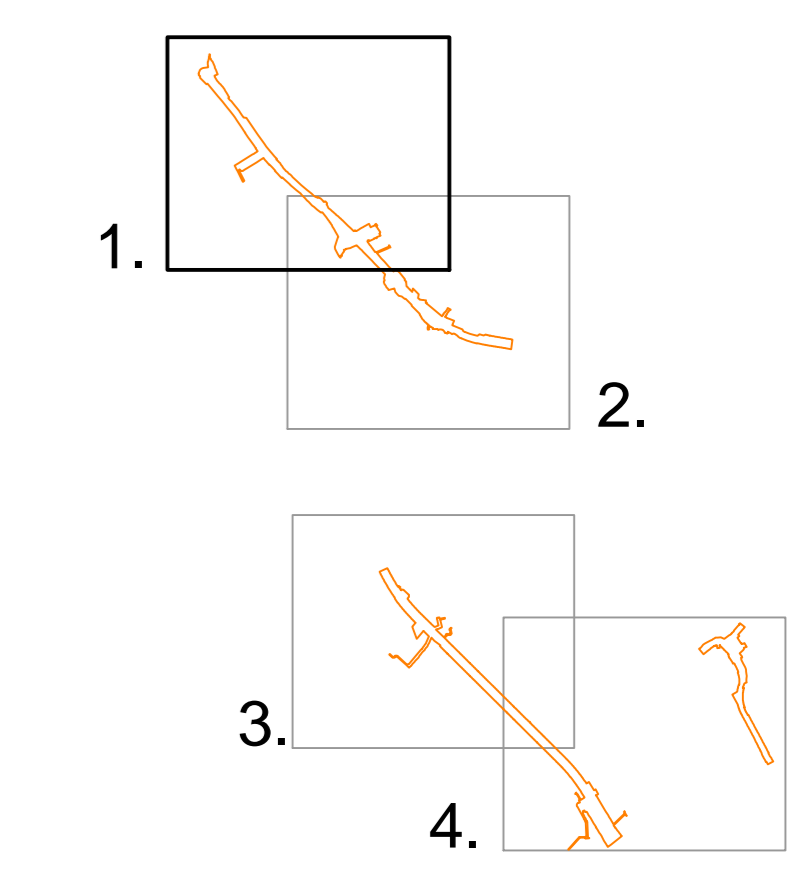


- Plangebied**  
 Inpassingsplan RijnlandRoute
- Enkelbestemmingen**
- A Agrarisch
  - G Groen
  - K Kantoor
  - N Natuur
  - R Recreatie
  - S Sport
  - T Tuin
  - V Verkeer
  - V-LW Verkeer - Lokale Weg
  - V-RV Verkeer - Railverkeer
  - V-VB Verkeer - Verblifsgebied
  - WA Water
  - W-L Wonen - Leiden
  - W-V Wonen - Voorschoten
- Dubbelbestemmingen**
- L-G Leiding - Gas
  - L-HV Leiding - Hoogspanningsverbinding
  - L-W Leiding - Water
  - WR-A Waarde - Archeologie
  - WS-WK Waterstaat - Waterkering
- Gebiedsaanduidingen**
- 1 verkeertunnel - beschermingszone 1
  - 2 verkeertunnel - beschermingszone 2
  - vrijwaringszone - molenbiotop
- Funcieaanduidingen**
- (bw) bedrijfswoning
  - (br) brug
  - (gp) golfbaan
  - (sa-1) specifieke vorm van agrarisch - 1
  - (sa-rm) specifieke vorm van kantoor - rijksmonument
  - (na-rm) specifieke vorm van natuur - landgoed
  - (na-rm) specifieke vorm van natuur - rijksmonument
  - (sv-die) specifieke vorm van verkeer - dienstengebouw
  - (sv-g1) specifieke vorm van verkeer - geluidwerende voorziening 1
  - (sv-g2) specifieke vorm van verkeer - geluidwerende voorziening 2
  - (sv-g3) specifieke vorm van verkeer - geluidwerende voorziening 3
  - (sv-g4) specifieke vorm van verkeer - geluidwerende voorziening 4
  - (sv-ta) specifieke vorm van verkeer - tijdelijk werktein
  - (sv-tb1) specifieke vorm van verkeer - tunnelbak 1
  - (sv-tb2) specifieke vorm van verkeer - tunnelbak 2
  - (sv-via) specifieke vorm van verkeer - viaduct
  - (sv-wa) specifieke vorm van water - landgoed
  - (sv-rm) specifieke vorm van water - rijksmonument
  - (sv) sportveld
  - (tu) tunnel
  - (zb) zwembad
- Bouwvlakken**
- bouwvlak
- Bouwaanduidingen**
- (sba-1) specifieke bouwaanduiding - 1
  - (sba-2) specifieke bouwaanduiding - 2
- Maatvoeringen**
- 40% maximum bebouwingspercentage (%)
  - 4 maximum bouwhoogte (m)
  - 9 maximum goothoogte (m), maximum bouwhoogte (m)
  - 15 maximum goothoogte (m), maximum bouwhoogte (m)
- Figuren**
- as van de weg
  - hartlijn leiding - gas
  - hartlijn leiding - hoogspanningsverbinding
  - hartlijn leiding - water



Opdrachtgever  
 Provincie Zuid-Holland

Project  
 Inpassingsplan RijnlandRoute

Plan nr.  
 10-145223-PPP-ON-RLR-140318

Schaal  
 1:2500

Tekenaar  
 S. Israel

Projectleider  
 P. Kennes

Plan nr.  
 10-145223-PPP-ON-RLR-140318

Status  
 Datum  
 10-06-2014  
 20-03-2014

www.anteagroup.nl

anteagroup

Plangebied  
Inpassingsplan RijnlandRoute

- Enkelbestemmingen**
- A Agrarisch
  - G Groen
  - K Kantoor
  - N Natuur
  - R Recreatie
  - S Sport
  - T Tuin
  - V Verkeer
  - V-LW Verkeer - Lokale Weg
  - V-RV Verkeer - Railverkeer
  - V-VB Verkeer - Verblijfsgebied
  - WA Water
  - W-L Wonen - Leiden
  - W-V Wonen - Voorschoten

- Dubbelbestemmingen**
- L-G Leiding - Gas
  - L-HV Leiding - Hoogspanningsverbinding
  - L-W Leiding - Water
  - WR-A Waarde - Archeologie
  - WS-WK Waterstaat - Waterkering

- Gebiedsaanduidingen**
- 1 verkeertunnel - beschermingszone 1
  - 2 verkeertunnel - beschermingszone 2
  - vrijwaringszone - molenbiotoop

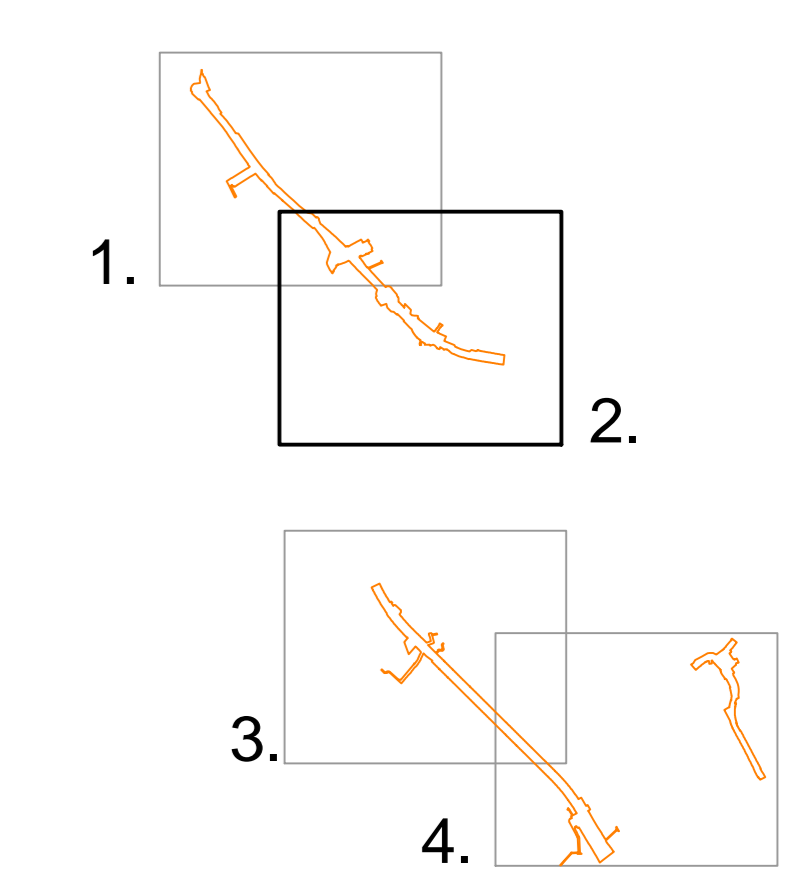
- Functieaanduidingen**
- (bw) bedrijfswoning
  - (br) brug
  - (gs) golfbaan
  - (sa-1) specifieke vorm van agrarisch - 1
  - (sk-rm) specifieke vorm van kantoor - rijksmonument
  - (sn-lan) specifieke vorm van natuur - landgoed
  - (sn-rm) specifieke vorm van natuur - rijksmonument
  - (sv-die) specifieke vorm van verkeer - dienstengebouw
  - (sv-g1) specifieke vorm van verkeer - geluidwerende voorziening 1
  - (sv-g2) specifieke vorm van verkeer - geluidwerende voorziening 2
  - (sv-g3) specifieke vorm van verkeer - geluidwerende voorziening 3
  - (sv-g4) specifieke vorm van verkeer - geluidwerende voorziening 4
  - (sv-w) specifieke vorm van verkeer - tijdelijk werterrein
  - (sv-t1) specifieke vorm van verkeer - tunnelbak 1
  - (sv-t2) specifieke vorm van verkeer - tunnelbak 2
  - (sv-via) specifieke vorm van verkeer - viaduct
  - (sva-lan) specifieke vorm van water - landgoed
  - (sva-rm) specifieke vorm van water - rijksmonument
  - (sv-rm) specifieke vorm van wonen - rijksmonument
  - (spv) sportveld
  - (tu) tunnel
  - (z) zwembad

- Bouwvlakken**
- buwvlak

- Bouwaanduidingen**
- (sba-1) specifieke bouwaanduiding - 1
  - (sba-2) specifieke bouwaanduiding - 2

- Maatvoeringen**
- 40% maximum bebouwingspercentage (%)
  - 1 maximum bouwhoogte (m)
  - 9/15 maximum goothoogte (m), maximum bouwhoogte (m)

- Figuren**
- as van de weg
  - hartlijn leiding - gas
  - hartlijn leiding - hoogspanningsverbinding
  - hartlijn leiding - water



<b>Opdrachtgever</b> Provincie Zuid-Holland	<b>Schaal</b> 1:2500	
<b>Project</b> Inpassingsplan RijnlandRoute	<b>Tekenaar</b> S. Israel	<b>Blad titel</b> 2.4
<b>Projectleider</b> P. Kennes	<b>Projectnummer</b> 10-34523-PPF-ON-RLR-140318	<b>Fermet</b> AD
<b>Wet- en regelgeving</b> Wet- en regelgeving	<b>Wet- en regelgeving</b> Wet- en regelgeving	<b>Wet- en regelgeving</b> Wet- en regelgeving
<b>Wet- en regelgeving</b> Wet- en regelgeving	<b>Wet- en regelgeving</b> Wet- en regelgeving	<b>Wet- en regelgeving</b> Wet- en regelgeving

www.anteagroup.nl

Plangebied  
Inpassingsplan RijnlandRoute

- Enkelbestemmingen**
- A Agrarisch
  - G Groen
  - K Kantoor
  - N Natuur
  - R Recreatie
  - S Sport
  - T Tuin
  - V Verkeer
  - V-LW Verkeer - Lokale Weg
  - V-RV Verkeer - Railverkeer
  - V-VB Verkeer - Verblijfsgebied
  - WA Water
  - W-L Wonen - Leiden
  - W-V Wonen - Voorschoten

- Dubbelbestemmingen**
- L-G Leiding - Gas
  - L-HV Leiding - Hoogspanningsverbinding
  - L-W Leiding - Water
  - WA-A Waarde - Archeologie
  - WS-WK Waterstaat - Waterkering

- Gebiedsaanduidingen**
- 1 verkeerstunnel - beschermingszone 1
  - 2 verkeerstunnel - beschermingszone 2
  - vrijwaringszone - molenbiotop

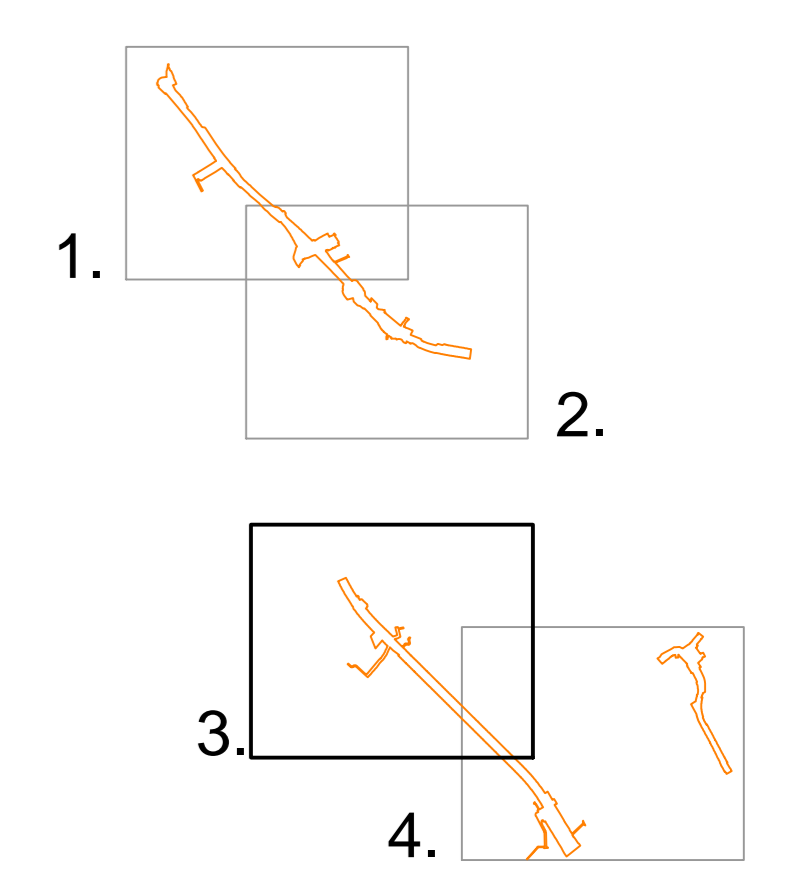
- Funcieaanduidingen**
- (bw) bedrijfswoning
  - (br) brug
  - (go) golfbaan
  - (sa-1) specifieke vorm van agrarisch - 1
  - (sk-m) specifieke vorm van natuur - rijksmonument
  - (sn-m) specifieke vorm van natuur - rijksmonument
  - (sv-die) specifieke vorm van verkeer - dienstengebouw
  - (sv-g1) specifieke vorm van verkeer - geluidwerende voorziening 1
  - (sv-g2) specifieke vorm van verkeer - geluidwerende voorziening 2
  - (sv-g3) specifieke vorm van verkeer - geluidwerende voorziening 3
  - (sv-g4) specifieke vorm van verkeer - geluidwerende voorziening 4
  - (sv-hv) specifieke vorm van verkeer - tijdelijk werkterrein
  - (sv-tb1) specifieke vorm van verkeer - tunnelbak 1
  - (sv-tb2) specifieke vorm van verkeer - tunnelbak 2
  - (sv-via) specifieke vorm van verkeer - viaduct
  - (sw-lan) specifieke vorm van water - landgoed
  - (sw-m) specifieke vorm van water - rijksmonument
  - (sw-rm) specifieke vorm van wonen - rijksmonument
  - (spv) sportveld
  - (tu) tunnel
  - (zb) zwembad

- Bouwvlakken**
- bouwvlak

- Bouwaanduidingen**
- (aba-1) specifieke bouwaanduiding - 1
  - (aba-2) specifieke bouwaanduiding - 2

- Maatvoeringen**
- 40% maximum bebouwingspercentage (%)
  - 4 maximum bouwhoogte (m)
  - 9/15 maximum goothoogte (m), maximum bouwhoogte (m)

- Figuren**
- as van de weg
  - hartlijn leiding - gas
  - hartlijn leiding - hoogspanningsverbinding
  - hartlijn leiding - water

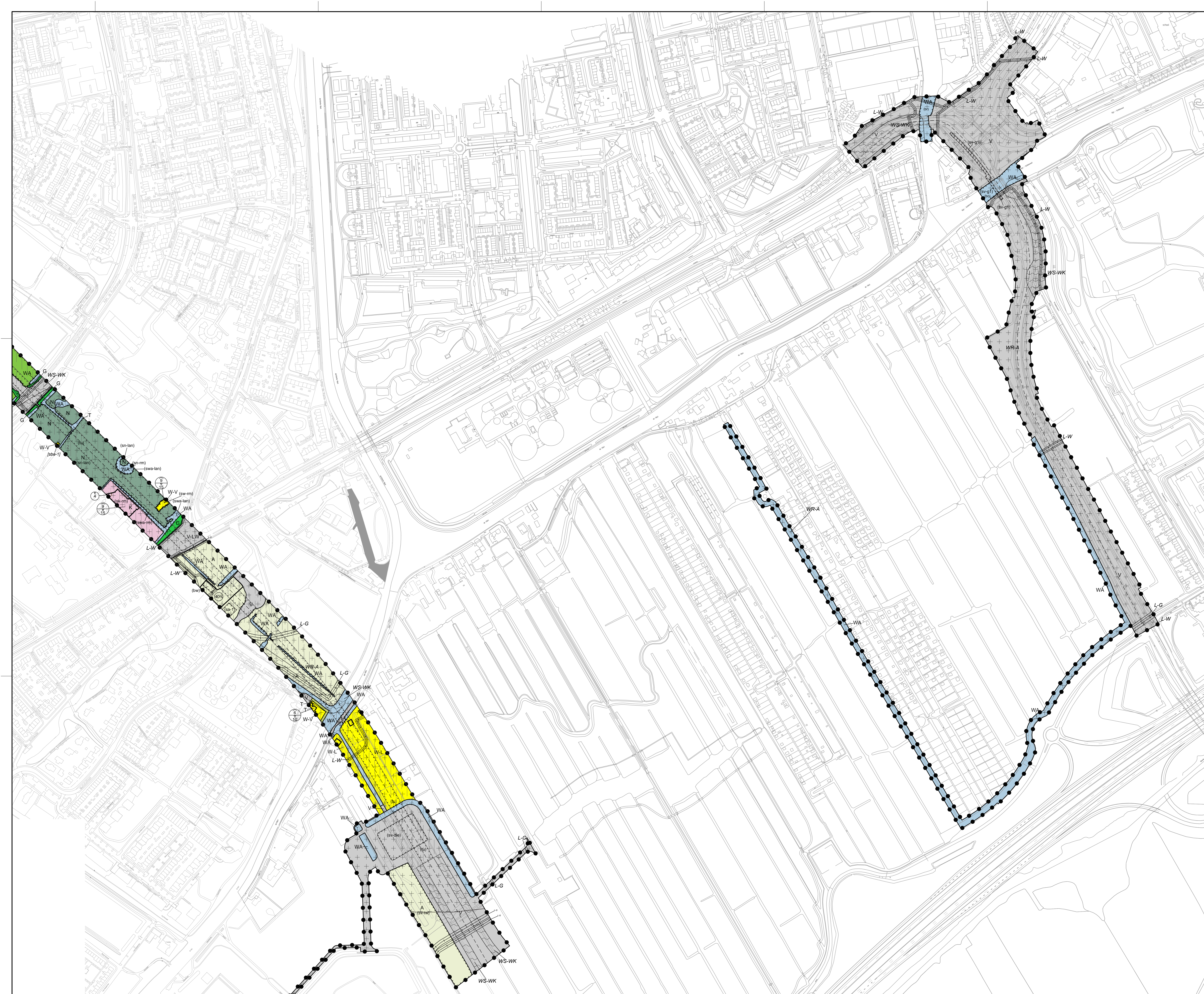


Opdrachtgever: Provincie Zuid-Holland  
Project: Inpassingsplan RijnlandRoute  
Werk nr.: NLW001938.000020000200P-0000

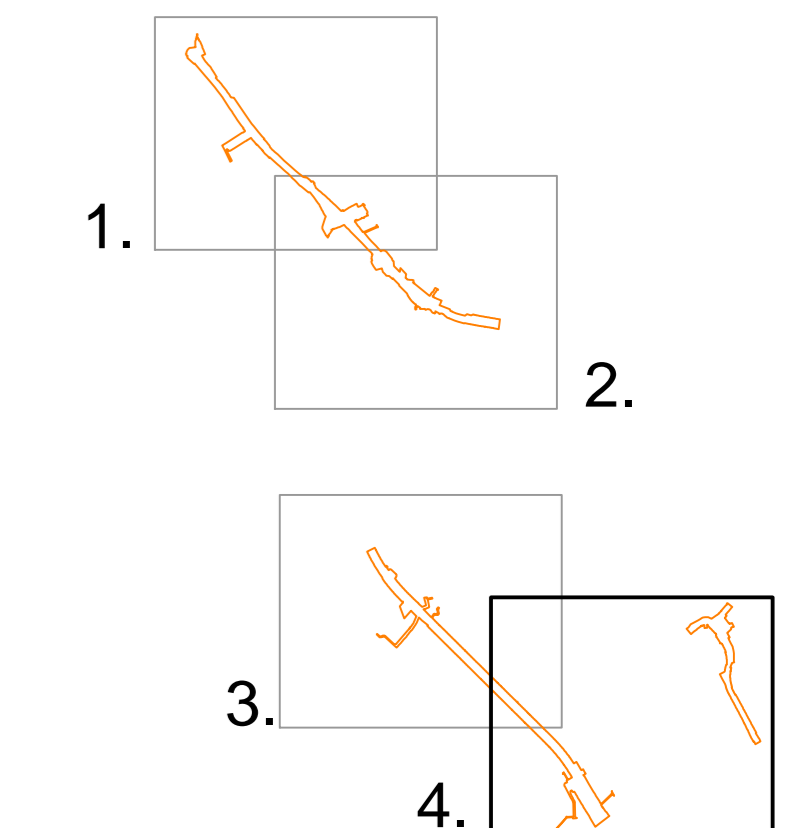
Schaal: 1:2500  
Tekenaar: S. Israel  
Projectleider: P. Kennes  
Tekeningsnummer: 10-345223-PPF-ON-RLR-140318  
Fase: AD  
www.anteagroup.nl

Anteagroup logo





- Plangebied**
- Inpassingsplan RijnlandRoute
- Enkelbestemmingen**
- A Agrarisch
  - G Groen
  - K Kantoor
  - N Natuur
  - R Recreatie
  - S Sport
  - T Tuin
  - V Verkeer
  - V-LW Verkeer - Lokale Weg
  - V-RV Verkeer - Railverkeer
  - V-VB Verkeer - Verbliffsgebied
  - WA Water
  - W-L Wonen - Leiden
  - W-V Wonen - Voorschoten
- Dubbelbestemmingen**
- L-G Leiding - Gas
  - L-HV Leiding - Hoogspanningsverbinding
  - L-W Leiding - Water
  - WR-A Waarde - Archeologie
  - WS-WK Waterstaat - Waterkering
- Gebiedsaanduidingen**
- 1 verkeertunnel - beschermingszone 1
  - 2 verkeertunnel - beschermingszone 2
  - vrijwaringszone - molenbiotop
- Functieaanduidingen**
- (bw) bedrijfswoning
  - (br) brug
  - (gp) golfbaan
  - (ga-1) specifieke vorm van agrarisch - 1
  - (ka-rm) specifieke vorm van kantoor - rijksmonument
  - (na-rm) specifieke vorm van natuur - landgoed
  - (na-rm) specifieke vorm van natuur - rijksmonument
  - (sv-die) specifieke vorm van verkeer - dienstengebouw
  - (sv-g1) specifieke vorm van verkeer - geluidwerende voorziening 1
  - (sv-g2) specifieke vorm van verkeer - geluidwerende voorziening 2
  - (sv-g3) specifieke vorm van verkeer - geluidwerende voorziening 3
  - (sv-g4) specifieke vorm van verkeer - geluidwerende voorziening 4
  - (sv-t1) specifieke vorm van verkeer - tijdelijk werkterrein
  - (sv-tb1) specifieke vorm van verkeer - tunnelbak 1
  - (sv-tb2) specifieke vorm van verkeer - tunnelbak 2
  - (sv-via) specifieke vorm van verkeer - viaduct
  - (sw-land) specifieke vorm van water - landgoed
  - (sw-rm) specifieke vorm van water - rijksmonument
  - (sw-rm) specifieke vorm van wonen - rijksmonument
  - (spv) sportveld
  - (tu) tunnel
  - (zb) zwembad
- Bouwvlakken**
- bouwvlak
- Bouwaanduidingen**
- (aba-1) specifieke bouwaanduiding - 1
  - (aba-2) specifieke bouwaanduiding - 2
- Maatvoeringen**
- 40% maximum bebouwingspercentage (%)
  - 4 maximum bouwhoogte (m)
  - 9/15 maximum goothoogte (m), maximum bouwhoogte (m)
- Figuren**
- as van de weg
  - hartlijn leiding - gas
  - hartlijn leiding - hoogspanningsverbinding
  - hartlijn leiding - water



Opdrachtgever  
**Provincie Zuid-Holland**

Schaal  
1:2500

Tekenaar  
S. Israel

Project  
**Inpassingsplan RijnlandRoute**

Projectleider  
P. Kennes

Formaat  
A4

Werp-ids  
NLW01918.0000200002000200

Status  
Datum  
01/06/2015

Ontwerp  
01/06/2015

Verandering  
01/06/2015

Dit document is auteursrechtelijk beschermd. Het verspreiden of kopiëren van dit document is strafbaar.

www.anteagroup.nl