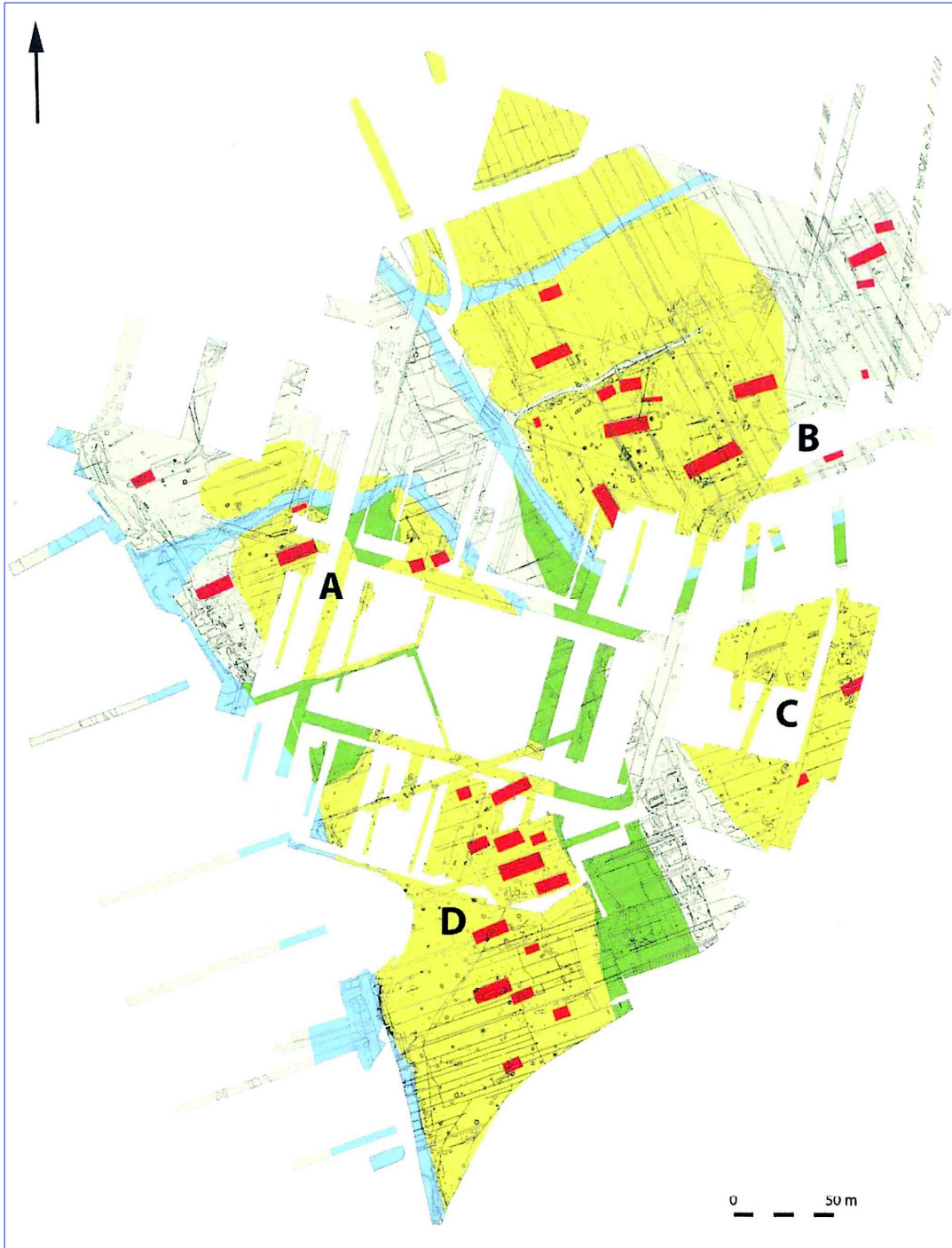
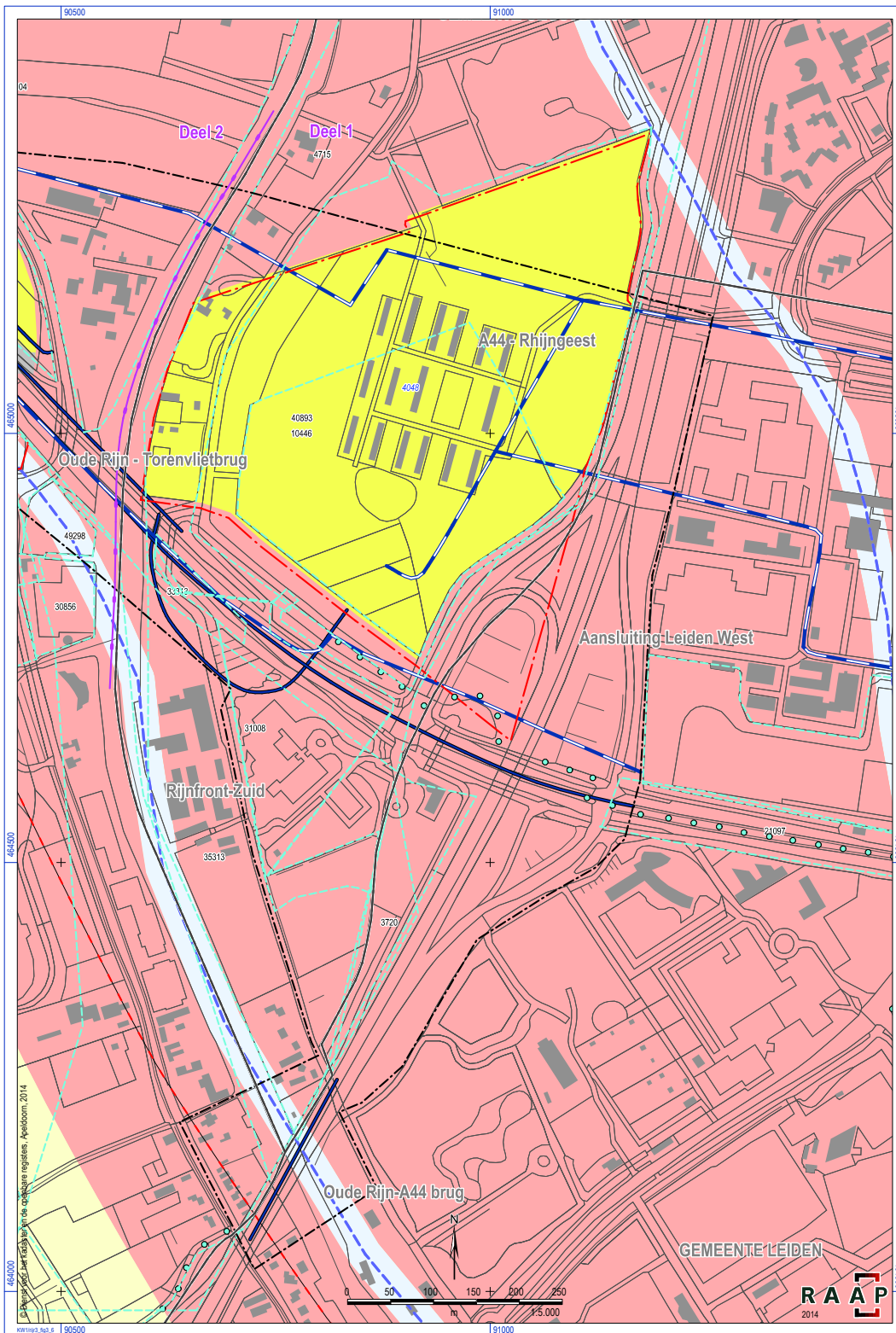


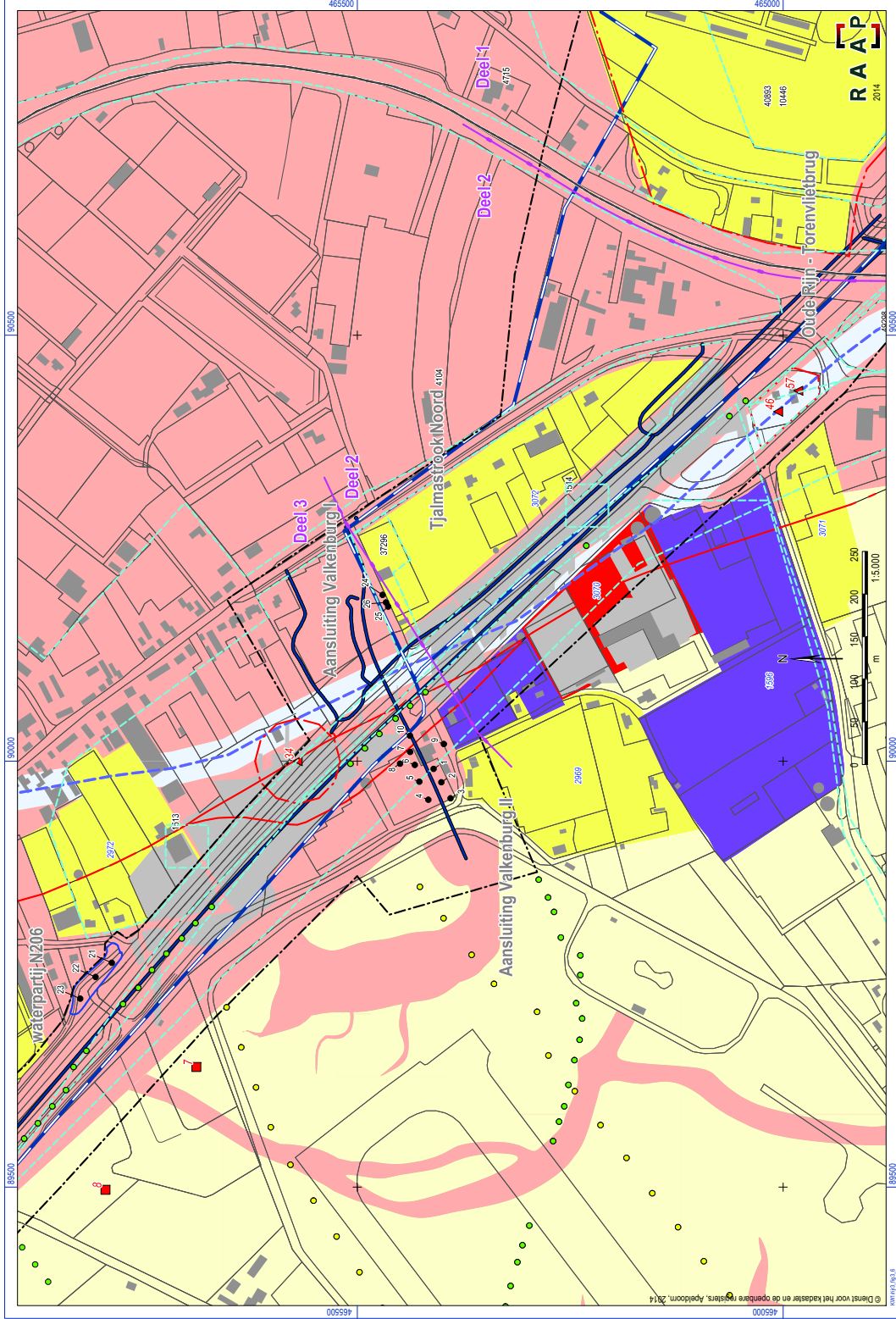
Figuur 1. Ligging van het plangebied met tracés (witte lijn: gemeentegrenzen; kaders figuren deelgebieden); inzet: ligging in Nederland.



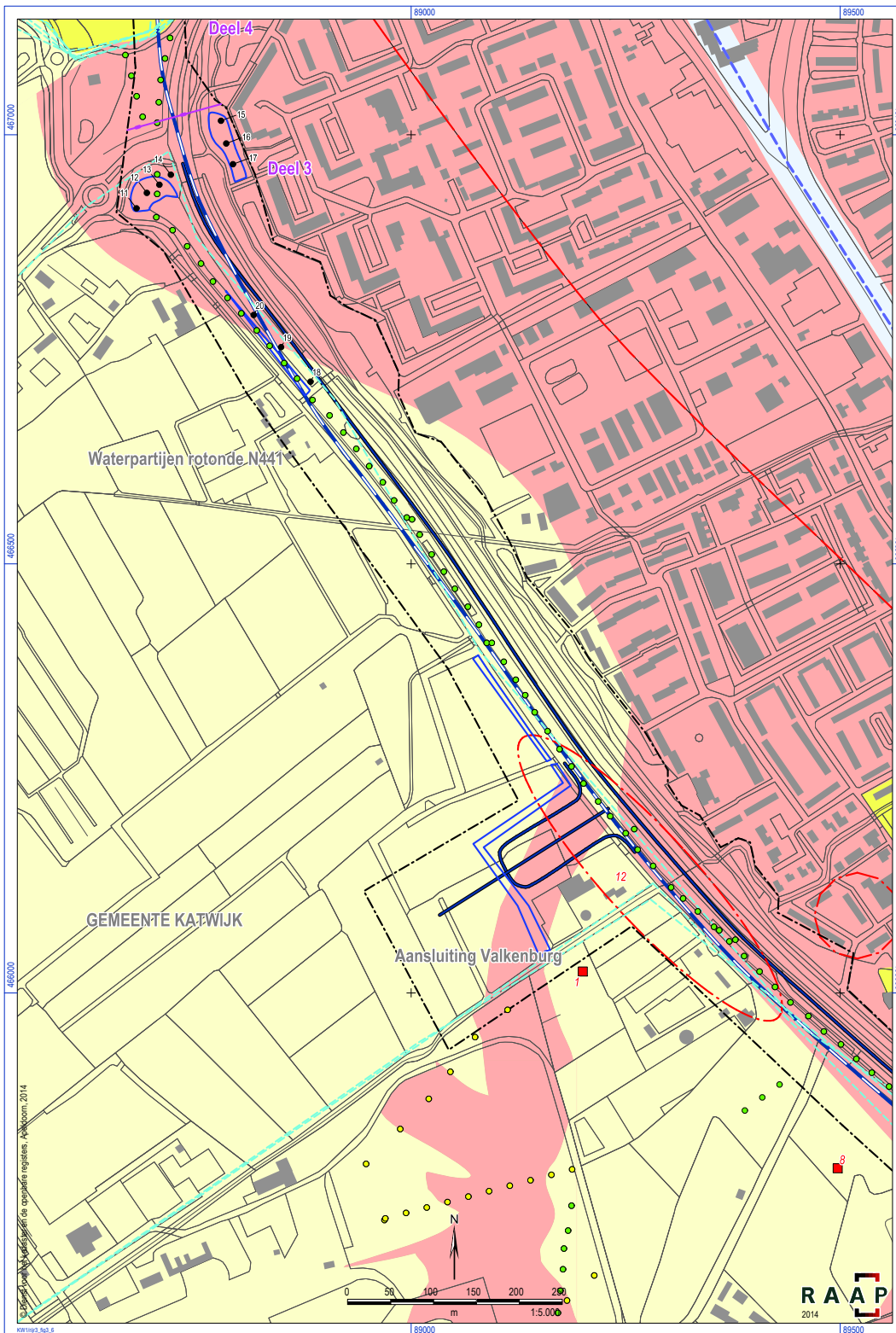
*Figuur 2. Overzicht van de resultaten van het uitgevoerde archeologisch onderzoek in Nieuw Rhijnegeest (bron: afbeelding 2 uit De Bruin, 2013).*



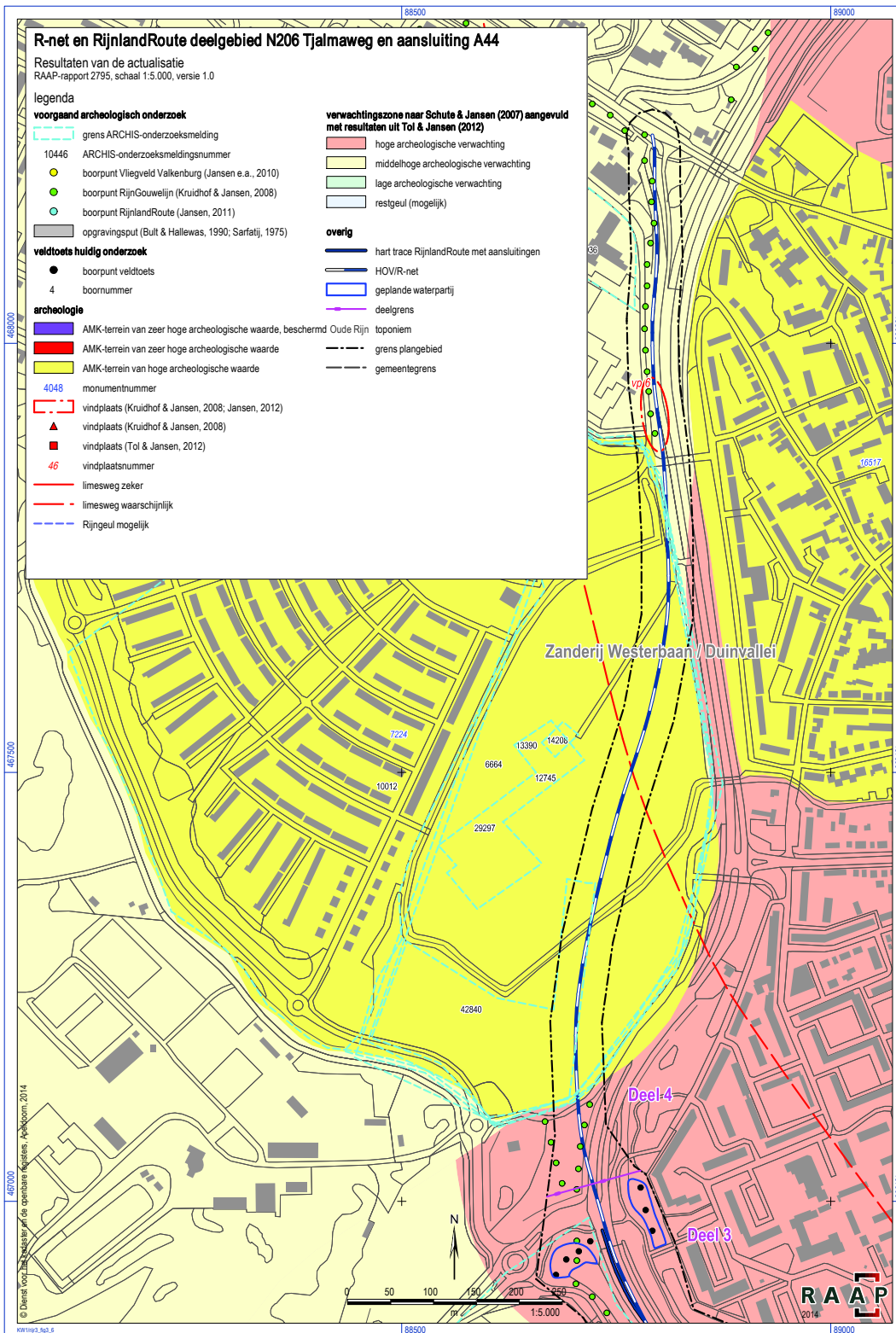
Figuur 3. Resultaten van de actualisatie: deel 1. Voor legenda zie figuur 6.



Figuur 4. Resultaten van de actualisatie, deel 2 en deel 3 oost. Voor legenda zie figuur 6.



Figuur 5. Resultaten van de actualisatie: deel 3 west. Voor legenda zie figuur 6.



Figuur 6. Resultaten van de actualisatie: deel 4.