







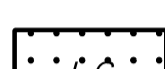


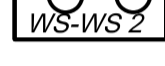



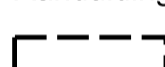
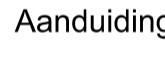


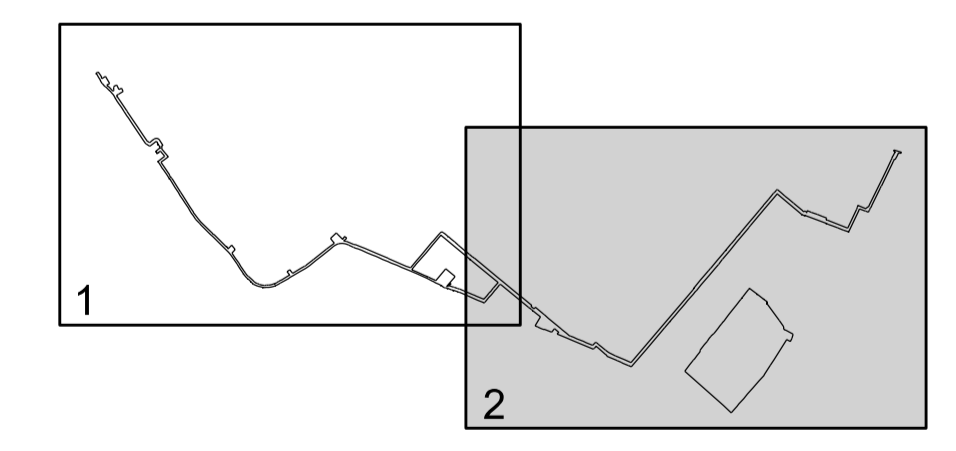


- Legenda**
-  bestemmingsplangebied
 - Bestemmingen**
 -  Agrarisch
 -  Agrarisch met waarden
 -  Groen
 -  Natuur
 -  Recreatie
 -  Verkeer
 -  Water
 -  Wonen
 - Dubbelbestemmingen**
 -  Leiding - Gas
 -  Waterstaat - Waterkering
 -  Waterstaat - Waterstaatkundige functie 1
 -  Waterstaat - Waterstaatkundige functie 2
 - Aanduidingen (gebiedsaanduiding)**
 -  wro-zone - verwezenlijking in naaste toekomst
 -  wro-zone - wijzigingsgebied
 - Aanduidingen (bouwvlak)**
 -  bouwvlak
 - Aanduidingen (maatvoering)**
 -  maatvoeringsvlak
 - Aanduidingen (matrixsymbool)**
 -  maximum aantal wooneenheden
 - Aanduidingen (figuur)**
 -  hartlijn leiding - gas



Plankaart /
Aan deze analoge verbeelding van de plankaart kunnen geen rechten worden ontleend.

Provincie Zuid-Holland
Inpassingsplan Maatregelen Kierbesluit
en Deltanatuur Bernisse
GML / NL.IMRO.9928.DOS2009-0001785P-OW01

VOORONTWERP / 25 mei 2009
ONTWERP / 28 juli 2009
VASTGESTELD /
ONHERROEPELIJK /

FORMAAT / A1+
AANTAL BLADEN / 2
WERK NR / 19367

DATUM / 28 juli 2009
SCHAAL / 1 : 5000

0 50 100 150m

